





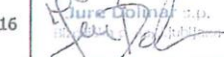
OBČINA MEDVODE

NAČRT ZAŠČITE IN REŠEVANJA OB POTRESU

Verzija 4.0

Številka dokumenta: 842 – 6/2016 – 4

Verzija 2.0:

Aktivnost	Organ	Oseba	Datum	Podpis
Sprejel in odobril	Župan Občine Medvode	Nejc Smole	31.1.2017	
Izdelal	Zunanji svetovalec, Jure Dolinar s.p.	Jure Dolinar Gregor Gomboši	19.12.2016	
Skrbnik načrta	Zunanji svetovalec, Jure Dolinar s.p.	Jure Dolinar Gregor Gomboši	22.3.2016	

Podatki o dopolnjevanjih in posodabljanjih načrta:

Verzija 3.0:

Datum: julij 2017
Številka: 842 – 6/2016 – 4

Dopolnitve in posodobitve:

- Pregled
- Posodobitev podatkov javnih služb ZRP (občinski koncesionar)

Izdelal: skrbnik načrtov ZiR, Jure Dolinar s.p.

Odobril: župan Občine Medvode, Nejc Smole

podpis: 
Jure Dolinar s.p.
Bizoviška c. 4a, Ljubljana

podpis:

**Verzija 4.0:**

Datum: september 2017
Številka: 842 – 0006/2016 – 6

Dopolnitve in posodobitve:

- Pregled;
- Dopolnitev načrta z dodatkom D – 214, Načrt sprejema in nastanitve ogroženih oseb iz posavske regije na območju občine Medvode;
- Sprememba podatkov javnih zavodov, OŠ Medvode;
- Sprememba podatkov vozil JGS Občine Medvode.

Izdelal: skrbnik načrtov ZiR, Jure Dolinar s.p.

Odobril: župan Občine Medvode, Nejc Smole

podpis: 
Jure Dolinar s.p.
Bizoviška c. 4a, Ljubljana

podpis:



2 / 85

Kazalo vsebine

1 NESREČA, ZA KATERO JE IZDELAN NAČRT	6
1.1. Vrsta nesreče	6
1.2. Značilnosti nesreče	6
1.2.1 Potresna nevarnost – ocena ogroženosti	6
1.2.2 Potresna ranljivost stavb	8
1.2.3 Potresna ranljivost prebivalcev	9
1.3. Verjetnost nastanka verižne nesreče	11
1.4. Pojavljanje zemeljskih plazov	14
1.5. Predlogi za izvajanje zaščite, reševanja in pomoči	15
1.6. Predlogi za izvajanje aktivnosti pred potresom	15
2 NESREČA ZA KATERO JE IZDELAN NAČRT	16
2.1 Raven načrtovanja glede na druge nosilce načrtovanja	16
2.2 Raven načrtovanja glede na vzrok	17
3 NESREČA ZA KATERO JE IZDELAN NAČRT	18
3.1 Podmene	18
3.2 Zamisel izvedbe zaščite, reševanja in pomoči	19
3.3 Uporaba načrta	22
4 POTREBNE SILE IN SREDSTVA TER RAZPOLOŽLJIVI VIRI	23
4.1 Sile, finančna in druga sredstva, njihovi viri in razpoložljivost	23
4.1.1 Sile, finančna in druga sredstva, njihovi viri in razpoložljivost državnih organov	23
4.1.2 Zdravstvo	23
4.1.3 Policija	24
4.2 Sile, finančna in druga sredstva, njihovi viri in razpoložljivost občine Medvode	24
4.2.1 Občinski organi	24
4.2.2 Sile za zaščito in reševanje	24
4.2.3 Občinski komisiji	26
4.2.4 Dodatne sile	26
4.3 Materialno – tehnična sredstva (MTS) za izvajanje načrta	27
4.4 Finančna sredstva za izvajanje načrta	27
5 ORGANIZACIJA OPAZOVANJA, OBVEŠČANJA IN ALARMIRANJA	29
5.1 Opazovanje potresne aktivnosti	29
5.2 Obveščanje pristojnih organov in služb	31
5.2.1 Obveščanje pristojnih organov in služb	31
5.2.2 Alarmiranje prebivalstva	32
5.2.3 Obveščanje prebivalstva	32
5.2.4 Obveščanje splošne javnosti	33
5.2.5 Obveščanje splošne javnosti prek intervjujev na mestu nesreče	33

6	AKTIVIRANJE SIL IN SREDSTEV ZA ZRP	35
6.1	Aktiviranje organov vodenje sil ZRP, strokovnih služb in komisij	35
6.1.1	Diagram aktiviranja organov vodenja sil ZRP, strokovnih služb in komisij	36
6.2	Aktiviranje in pozivanje sil ter sredstev ZRP Občine Medvode	37
6.2.1	Diagram aktiviranja sil ZRP Občine Medvode	39
6.3	Zagotavljanje pomoči v materialnih in finančnih sredstvih	40
6.3.1	Regijski nivo	40
6.3.2	Medobčinska pomoč	40
6.3.3	Meddržavna medobčinska pomoč	40
6.3.4	Zbirališča sil in MTS ZRP	40
6.3.5	Diagram poteka zagotavljanja pomoči v MTS in finančnih sredstvih	42
7	UPRAVLJANJE IN VODENJE	43
7.1	Organi in njihove naloge	43
7.1.1	Občinski organi	43
7.1.2	Sile ZRP	43
7.2	Operativno vodenje	48
7.2.1	Diagram operativnega vodenja sil ZRP	48
7.3	Organizacija zvez	48
8	ZAŠČITNI UKREPI TER NALOGE ZRP	50
8.1	Zaščitni ukrepi	50
8.1.1	Prostorski, urbanistični, gradbeni in drugi tehnični ukrepi	51
8.1.2	Evakuacija	55
8.1.3	Nastanitev in preskrba ogroženih prebivalcev	57
8.1.4	Radiološka, kemijska in biološka zaščita	60
8.1.5	Zaščita kulturne dediščine	62
8.2	Naloge ZRP	64
8.2.1	Prva pomoč in nujna medicinska pomoč	64
8.2.2	Psihološka pomoč	66
8.2.3	Identifikacija mrtvih	66
8.2.4	Prva veterinarska pomoč	68
8.2.5	Reševanje iz ruševin	70
8.2.6	Gašenje in reševanje ob požarih	72
8.2.7	Zagotavljanje osnovnih pogojev za življenje	75
9	OSEBNA IN VZAJEMNA ZAŠČITA	76
9.1	Osebna in vzajemna zaščita – preventiva	76
9.2	Osebna in vzajemna zaščita – med potresom	76
9.3	Osebna in vzajemna zaščita – po potresu	77
9.4	Obveščanje Občine Medvode prebivalcev o posledicah in razmerah	77
10	OCENJEVANJE ŠKODE	79

11 RAZLAGA POJMOV IN OKRAJŠAV	80
11.1 Razlaga pojmov.....	80
11.2 Razlaga okrajšav	81
12 SEZNAM PRILOG IN DODATKOV	84
12.1 Seznam prilog	84
12.2 Seznam dodatkov	85

1 NESREČA, ZA KATERO JE IZDELAN NAČRT

1.1 Vrsta nesreče

Predmet tega načrta so tiste posledice potresa na objektih, ki povzročijo fizične poškodbe ljudi in prizadenejo osnovne življenjske pogoje:

- poškodbe nosilne konstrukcije objekta so take narave, da objekt ni uporaben za bivanje,
- prekinjena je oskrba z vodo za gospodinjstva in nujne javne storitve (zdravstvo, gasilstvo),
- prekinjena je oskrba z energenti (elektrika, plinovod, toplovod) za gospodinjstva in nujne javne storitve (zdravstvo),
- prekinjene so cestne povezave v občinski pristojnosti.

1.2 Značilnosti nesreče

1.2.1 Potresna nevarnost – ocena ogroženosti

Republika Slovenija (RS) je država s srednjo potresno ogroženostjo. Čeprav potresi pri nas ne dosegajo prav velikih vrednosti magnitude, so lahko njihovi učinki dokaj hudi zaradi razmeroma plitvih žarišč. Pas večje potresne nevarnosti poteka po osrednjem delu Slovenije od severozahoda proti jugovzhodu države. Z oddaljevanjem od tega pasu proti severovzhodu in jugozahodu se potresna nevarnost vidno zmanjšuje (ARSO, 2016).

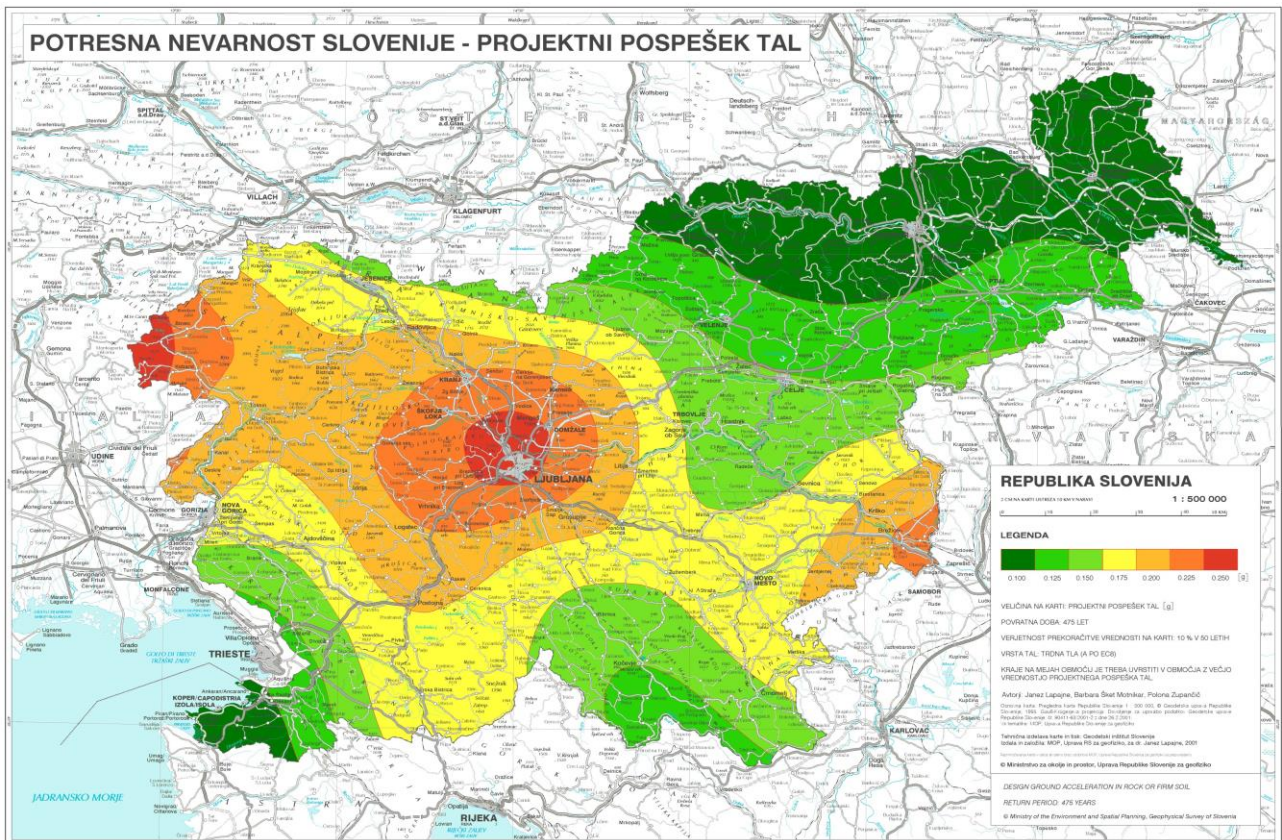
Potresa ni mogoče napovedati, ni mogoče vnaprej oceniti njegovega obsega, moči in škode, ki jo bo povzročil, predvidimo lahko le območja, kjer se lahko pojavi (URSZR, 2016).

Za območje Ljubljane in okolice (kamor sodi tudi občina Medvode) je značilno, da so šibkejši potresi razmeroma pogosti, pa tudi nekoliko močnejši potresi niso redkost. Največji znani potres na tem območju je bil veliki ljubljanski potres l. 1895. Znak večje potresne nevarnosti na tem območju, posebej na njegovem zahodnem delu, je tudi potres na idrijskem leta 1511 (ARSO, 2016).

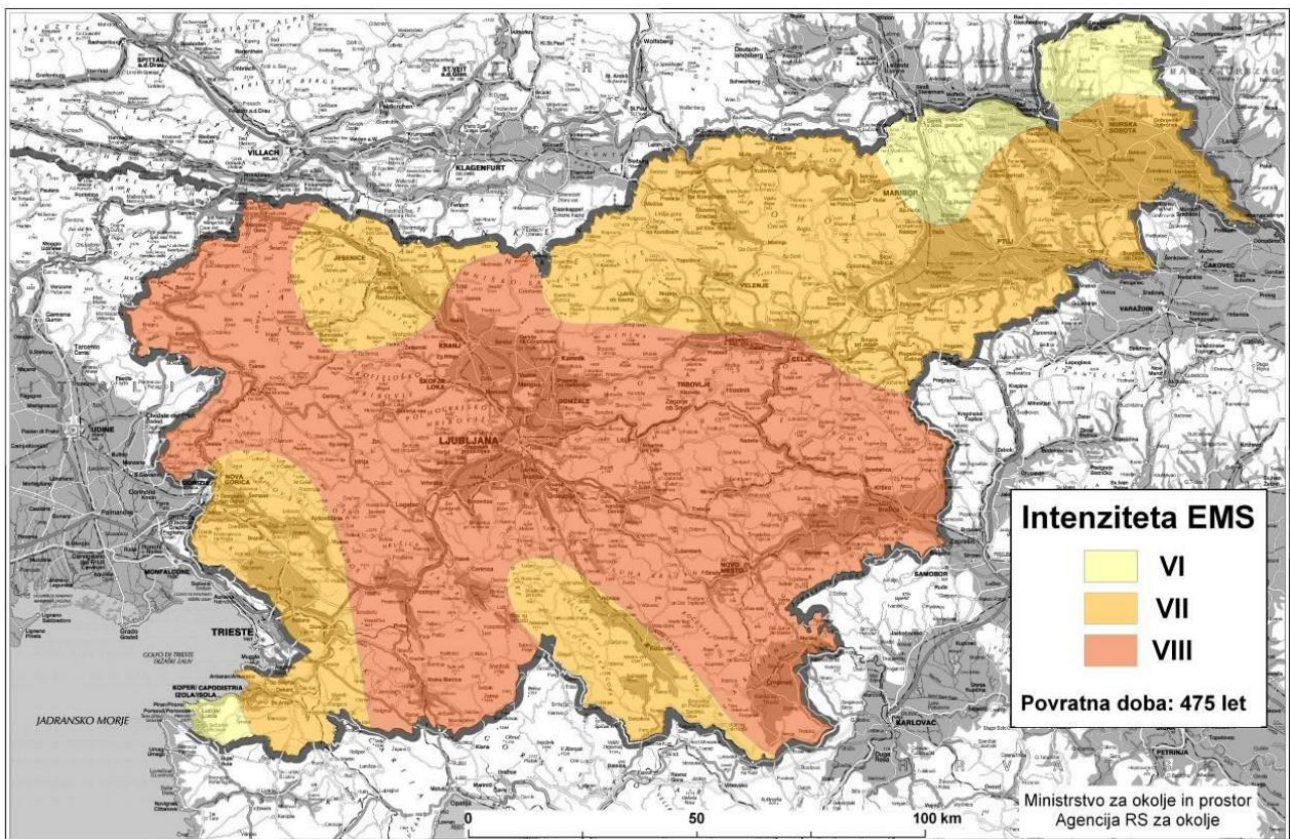
Ozemlje Republike Slovenije je zaradi geotektonskih razmer potresno ogroženo. Na razmeroma velikem delu ozemlja so možni rušilni potresni sunki, kar je razvidno iz spodnjih kart potresne nevarnosti RS (Slika 1 in Slika 2) (URSZR, 2016).

V Sloveniji sta veljavni dve karti potresne nevarnosti, in sicer karta projektnega pospeška tal (Slika 1), ki se uporablja kot del predpisov o potresno odporni gradnji. Za potrebe civilne zaščite je bila izdelana informativna karta potresne nevarnosti - intenzitete (Slika 2), ki govori o pričakovani intenziteti potresa. Kot karta projektnega pospeška tal je tudi karta potresne intenzitete izračunana za povratno dobo 475 let, kar ustreza 90 % verjetnosti, da vrednosti na karti v 50 letih ne bodo presežene. (POTROG, 2013; DP-5 str. 25).

P – 101	Ocena ogroženosti ob potresu v občini Medvode
---------	---



Slika 1: Karta Potresna nevarnost Slovenije - Projektni pospešek tal za povratno dobo 475 let (ARSO, 2001)



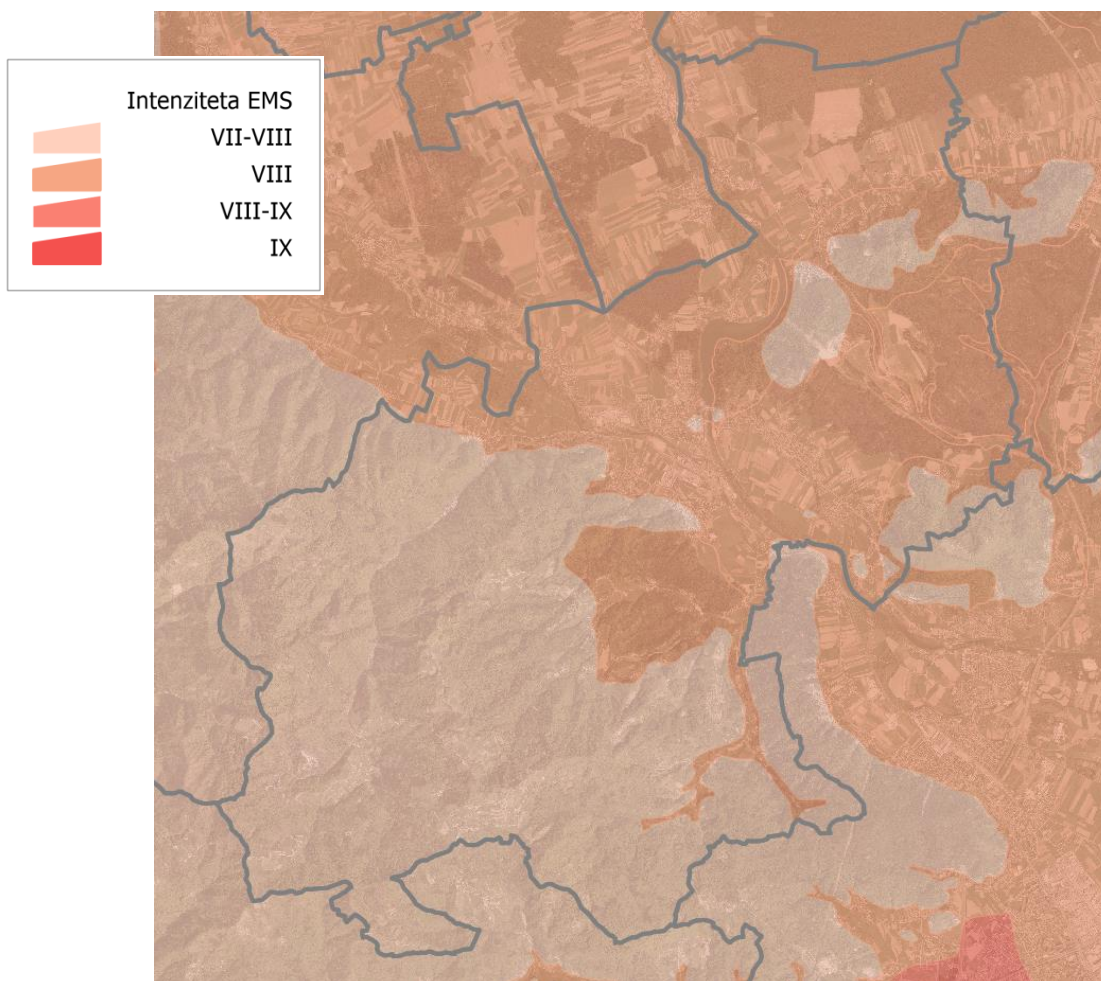
Slika 2: Informativna karta potresne nevarnosti - intenzitete po EMS s povratno dobo 475 let (Šket Motnikar in Zupančič, 2011), (ARSO, 2011)

Za opredelitev potresne nevarnosti na nivoju občine je potrebno upoštevati tudi druge dejavnike, ki vplivajo na intenziteto - npr. vpliv lokalnih tal. Lokalna geološka zgradba ima namreč velik vpliv na nihanje tal in na poškodbe zgradb ob potresu. Vpliv lokalnih tal na potresne učinke je predstavljen v dokumentu Evrokod 8 (SIST EN 1998-1:2005) oz. EC8 in je bil za območje projektnega pospeška enakega ali večjega od 0,225 g določen v projektu POTROG.

Ker karta potresne intenzitete upošteva le povprečna tla na območju, kjer so bili podatki o intenziteti pridobljeni, se za oceno potresne nevarnosti uporabi korigirana karta intenzitete (Slika 3), ki upošteva lokalne korekcije vpliva tal (POTROG, 2013).

Občina Medvode sodi med potresno bolj ogrožene slovenske občine. V primeru potresa lahko pričakujemo katastrofalne posledice v primerjavi z drugimi naravnimi nesrečami.

To dejstvo zahteva, da se potresi ne glede na to, da se v močni obliki javljajo relativno redko, uvrstijo v kategorijo elementarnih nesreč, ki bi imelo za skupnost največje posledice. Ker prognoziranje potresov za sedaj pri nas še ni možno, je glede na nevarnost, ki jo predstavljajo potrebno, da se posveti ustrezna skrb preventivnim in reševalnim ukrepom tako, da bi se posledice morebitnih potresov kar najbolj zmanjšale.



Slika 3: Informativna karta potresne nevarnosti - intenzitete po EMS s povratno dobo 475 let, ki upošteva vpliv lokalne geološke zgradbe (POTROG, 2013).

1.2.2. Potresna ranljivost stavb

Stavbe v občini so bile zgrajene po gradbenih predpisih, ki so veljala v času gradnje posamezne stavbe. Ta pa so se v zadnjih stoletjih precej spreminjala in zaostrovala. Potresna ranljivost stavb je tako odvisna od same letnice izdelave stavbe kot tudi drugih dejavnikov (npr. vrsta konstrukcije,

višina stavbe, tlorisna razporeditev, vzdrževanja stavbe, kasnejših gradbenih posegov v stavbo idr.).

Po lestvici EMS so stavbe razporejene v 5 ranljivostih kategorij (A, B, C, D, E), kjer je A najbolj ranljiva in E najmanj (POTROG, 2013).

Ranljivostna kategorija stavbe	Število stavb	Uporabniki (dnevni)	Prebivalci (nočni)
nerazvrščeno	1082	1163	2045
A (najbolj ranljiva)	2	5	44
B	179	256	779
C	1743	1831	3463
D	2298	2675	5436
E (najmanj ranljiva)	2583	2863	3519

Tabela 1: Število stavb za občino Medvode po posameznih ranljivostih kategorijah EMS (IZV, 2016)

Za izdelavo oceno ogroženosti je bil uporabljen model ocene poškodovanosti stavb po metodologiji, izdelani v sklopu projekta POTROG (POTROG, 2013; POTROG2, 2015). Pri oceni ogroženosti stavb so bile upoštevane vse stanovanjske stavbe v občini ter vse nestanovanjske, ki imajo neto tlorisno površino večjo od 30 m².

V primeru potresa stopnje VIII z epicentrom v severnem delu občine Medvode bi bilo v občini Medvode delno poškodovanih 1099 stavb ter močnejše poškodovane 3 stavbe.

Pri analizi ogroženosti stavb je treba upoštevati zvišanje števila ogroženih stavb zaradi ljudi, ki so v neocenjenih stavbah.

Število stavb glede na popis REN	Število relevantnih stavb, ki so upoštevane v analizi
7887	6012

neocenjeno	0 nepoškodovan	1	2	3	4	5 uničenje	vse stavbe
611	3646	1048	677	26	4	0	6012
	68 %	19 %	13 %	0 %	0 %	0 %	100 %

neocenjeno	# nepoškodovanih stavb (zelene)	# zmerno poškodovane stavbe (rumene)	# močno poškodovane stavbe (rdeče)	vse stavbe
611	4694	703	4	6012
	87 %	13 %	0 %	100 %

Tabela 2: Analiza poškodovanosti stavb v občini Medvode (IZV, 2016).

1.2.3. Potresna ranljivost prebivalcev

Neposredno potres ogroža grajeno okolje: stavbe, mostove in drugo infrastrukturo. Prebivalci na prostem so neposredno zaradi potresa minimalno ogroženi (ogroženost je zanemarljiva in bi jo povzročili padci trdih predmetov, v manjši meri pa tudi panika).

Ogroženost prebivalcev izhaja iz ogroženosti stavb ter ocenjenega števila, ki se v času potresa nahaja v stavbah. Zanesljivost ogroženosti prebivalcev tako izhaja iz zanesljivosti ogroženosti stavb ter zanesljivosti ocene števila ljudi v njih.

V nočnem času so ljudje večinoma v stanovanjih, v dopoldanskem času se zadržujejo predvsem na njihovih delovnih mestih, šolah, vrtcih in drugih, v popoldanskem času pa se zopet premaknejo proti stanovanjem. Zasedenost objektov je odvisna od samega dne v tednu (delavnik, vikend), letnega časa, dolžine dneva ter vremena.

V oceni ogroženosti prebivalcev sta bila upoštevana dva scenarija potresa, in sicer na tipičen jesenski delavnik v dopoldanskem času ter na isti dan ponoči.

Za izdelavo ocene ogroženosti je bil uporabljen model ocene poškodovanosti stavb in prebivalstva po metodologiji, izdelani v sklopu projekta POTROG (POTROG, 2013; POTROG2, 2015).

Potres podnevi (jeseni v dopoldanskem času)

V primeru dnevnega scenarija potresa se podatki o številu ljudi v posamezni stavbi sistemsko ne zbirajo. Za oceno števila ljudi v stavbi v dopoldanskem času je bil izdelan matematični model (POTROG2, 2015). Prebivalci podnevi migrirajo iz svojih domov na delovna mesta, katerih znatni del je v Mestni občini Ljubljana. Tako po podatkih SURS podnevi v občini Medvode prebiva 6302 prebivalcev.

Pri analizi ogroženosti prebivalcev je treba upoštevati zvišanje števila ogroženih oseb zaradi ljudi, ki so v neocenjenih stavbah.

Pri analizi potencialne poškodovanosti prebivalcev se upoštevajo le tisti, ki so v stavbah, in ki so poškodovani stopnje 4 ali 5 (rdeči), vendar je treba upoštevati še potencialno zvišanje zaradi ljudi, ki so v neocenjenih stavbah.

Neocenjeno	0 nepoškodovan	1	2	3	4	5 uničenje	vse osebe
2519	4144	1427	658	35	9	/	8792
	66 %	23 %	10 %	1 %	0 %	0 %	100 %

Neocenjeno	# oseb v nepoškodovanih objektih	# oseb v delno poškodovanih objektih	# oseb v močno poškodovanih objektih	vse osebe
2519	5571	693	9	8792
	89 %	11 %	0 %	100 %

Tabela 3: Analiza ogroženosti prebivalcev občini Medvode v dnevnem času – dopoldne (IZV, 2016).

OB_IME	življenjsko ogroženi	poškodbeno ogroženi
MEDVODE	0	0

* 28 % oseb je v neocenjenih stavbah in ni zajetih v analizo

Tabela 4: Analiza poškodovanosti prebivalcev v občini Medvode v dnevnem času - dopoldne (IZV, 2016).

Potres ponoči (jeseni v nočnem času)

V primeru nočnega scenarija potresa se uporabi predpostavka, da se večina prebivalcev nahaja (spi) na svojih domovih – t. j. v stavbah, kjer imajo registrirano stalno ali začasno prebivališče. V tem primeru se lahko za število ljudi, ki se nahajajo v posamezni stavbi z ustrezno stopnjo natančnosti in zanesljivosti za potrebe ukrepanja ob naravnih in drugih nesrečah, uporabijo kar podatki centralnega registra prebivalcev (CRP). Natančnost opredeljevanja pri tem opredeljuje ocena potrebnih sil zaščite in reševanja in aktiviranih sredstev za oskrbo (tudi iskanje, evakuacijo ipd.) prizadetih oseb. Pri tem je grobo izhodišče potrebne natančnosti +/- 20 %.

Glede na podatke SURS je ponoči v občini Medvode 15257 prebivalcev.

Pri analizi ogroženosti prebivalcev je treba upoštevati zvišanje števila ogroženih oseb zaradi ljudi, ki so v neocenjenih stavbah.

Neocenjeno	0 nepoškodovan	1	2	3	4	5 uničenje	vse osebe
1321	9311	2410	1850	280	85	/	15257
	67 %	17 %	13 %	2 %	1 %	0 %	100 %

Neocenjeno	# oseb v nepoškodovanih objektih	# oseb, ki potrebuje začasno namestitev	# oseb, ki potrebuje stalno namestitev	vse osebe
1321	11721	2130	85	15257
	84 %	15 %	1 %	100 %

Tabela 5: Analiza ogroženosti prebivalcev v nočnem času v občini Medvode (IZV, 2016).

Pri analizi potencialne poškodovanosti prebivalcev se upoštevajo le tisti, ki so v stavbah, in ki so poškodovani stopnje 4 ali 5 (rdeči), vendar je treba upoštevati še potencialno zvišanje zaradi ljudi, ki so v neocenjenih stavbah.

OB_IME	življenjsko ogroženi	poškodbeno ogroženi
MEDVODE	4	12

* 10 % oseb je v neocenjenih stavbah in ni zajetih v analizo

Tabela 6: Analiza poškodovanosti prebivalcev v občini Medvode v nočnem času (IZV, 2016).

1.3 Verjetnost nastanka verižne nesreče

Zaradi rušenja objektov lahko ob potresu pričakujemo verjetnost nastanka manjših verižnih nesreč, ki bi povzročile nekaj ranjenih in tudi smrtne žrtve. Verjetnost nastanka verižnih nesreč je zaradi urbane gradnje in infrastrukture povečana predvsem v mestnih delih občine in njihovi okolici, lahko pa tudi drugje v občini.

Verižne nesreče, do katerih lahko pride ob potresu:

- požari povesod, kjer se uporabljajo viri (plinovod) za toplotno ogrevanje in vnetljive tekočine;
- eksplozije v požarih zaradi okvar na plinskih napravah;
- porušitev vodnih pregrad;
- plazenje tal in podori na območjih s poslabšanimi stabilnostnimi razmerami,
- poškodbe na infrastrukturi (ceste, železnica, vodovod, električno omrežje ...);

- nenadzorovano uhajanje nevarnih snovi v okolje (lom cevovodov, prevrnitev rezervoarjev, zalivanje podzemnih objektov, nevarnosti električnega udara, poškodbe lovilnih posod itd.);
- epidemija in epizootija
- prometne nesreče v cestnem in železniškem prometu.

Porušitev vodne pregrade HE Medvode

HE Medvode je zgrajena na reki Savi na koncu soteske, kjer se z začetkom naselja razširi struga. Mimo nje pelje lokalna cesta Medvode - Pirniče in je oddaljena približno 200 m od regionalne ceste Ljubljana Kranj na Medvoškem klancu.

Akumulacijsko jezero na Savi zapira približno 8 m debela pregrada. Znotraj pregrade so prostori za strojnico in turbino ter navigacija za dve glavni in dve stranski zapornici. V strojnici sta instalirana dva agregata z močjo 16 MW. Generatorja sta v obratovanju izmenično. Elektrarna dobavlja slovenskemu energetskega omrežju energijo v času največje porabe. Z maksimalno močjo dela v jutranjih in dopoldanskih urah oziroma po potrebi. V elektrarni je stalno dežurstvo.

Na porušitev pregrade lahko vpliva več dejavnikov:

- močan potres, višji od intenzitete IX - X po EMS;
- diverzija oz. teroristični napad;
- raketiranje ali bombardiranje.

Pregrada je grajena za varno obratovanje do potresa z jakostjo 9,5 stopnje po MSK lestvici, kar znaša enako jakosti intenzitete IX - X po EMS lestvici. To pomeni, da bi se poškodovala pri potresih jakosti intenzitete X in več in je največji pričakovani potres v občini Medvode ne bi poškodoval (pod predpostavko, da je v dobrem stanju).

Ob zrušitvi pregrade lahko pride do močnega poplavnega vala, ki je opisan in izračunan v nalogi Načrt zaščite in reševanja pregrade HE Medvode (Savske Elektrarne Ljubljana, 2012).

Poplavni val bi lahko ogrozil nižje ležeče predele, kot so travniki, njive, objekte in ljudi (Savske Elektrarne Ljubljana, 2012).

Podrobnejša analiza izračuna poplavnega vala je bila opredeljena v prilogi načrta Savskih elektrarn (R. Rajar, 1973).

Predvideva se, da bi ogromna rušilna moč vala dosegla Seškovo ulico.



Slika 4: Približni prikaz območja maksimalnega poplavnega vala (2D aproksimacija razlitja), kot je izračunan v enodimenzijski 1D študiji (R. Rajar 1973). Objekti, ki bi jih dosegel poplavni val, so označeni modro.

Ob poružitvi pregrade v najbolj neugodnih razmerah je ogroženih 76 objektov (označeni z modro). Ogroženih bi bilo 176 stalnih prebivalcev (nočni scenarij porušitve) oz. 529 dnevnih uporabnikov objektov (dnevni scenarij porušitve).

Scenarij porušitve	Poplavljenih objektov	Stanovalcev	Dnevnih uporabnikov
Dnevni scenarij (jeseni dopoldne)	76	176	/
Nočni scenarij (jeseni ponoči)	76	/	529

Tabela 7: Ogroženost objektov in ljudi v primeru porušitve pregrade

Upoštevati moramo, da bi nenadni poplavni val, v delovnem času nakupovalnega centra Mercator presenetil mnogo kupcev, ki bi bili v trgovini ali na parkirišču (uporabniki na prostem, t. j. na parkirišču ali tržnici niso zajeti v analizi).

Najbolj ogrožene hiše so na Seškovi ulici. Izračuni kažejo, da bi bil vodni val najnevarnejši v dolžini 900 m.

V tako kratkem času je prebivalstvo možno obvestiti le s pomočjo avtomatizirane sirene.

Voda bi v tem področju, zaradi velike kinetične energije, poškodovala vse objekte, zlasti pa starejše od 50 let in tiste, ki niso grajeni iz armiranega betona. Glavni tok vodnega vala bi potekal po strugi Save.

Tovarna Donit Tesnit d.o.o. bi bila na začetku 2 m pod vodo, ob koncu tovarne pa okrog 0,5 m, zato je verjetnost poškodb na objektih in delovnih sredstvih velika. Tovarna bi bila pod vodo vsaj 5 minut. Upad vodnega vala bi bil v 10 minutah. Na sotočju Save in Sore struga nekoliko zavije levo, zato je možno pričakovati v tem delu tudi večje poškodbe na objektih.

Ob tovrstni nevarnosti je načrtovano, da HE Medvode sproži alarmni signal, ki bo trajal 3 x 20 sekund. Delavci omenjenih tovarn in prebivalci Seškove ulice, Ulice komandanta Staneta in Gorenjske ceste bi se morali hitro umakniti ali oditi v višja nadstropja.

Porušitev vodne pregrade HE Mavčiče

Pri poružitvi pregrade HE Mavčiče so lahko ogrožene stavbe in prebivalci. Študija "Račun vala, ki bi nastal pri poružitvi pregrade Mavčiče" (R. Rajar, 1979) kaže, da bi po različnih variantah lahko bilo ogroženo različno število prebivalcev.

Bolj ogrožene stavbe so počitniške hišice pod Janševno senožetjo, prelilo bi lahko koto cestišča na mostu v Smledniku, ki bi ga lahko tudi porušila, poplavlila posamezne hiše ob strugi in del naselja Zbilje.

Nizvodno od Medvod nobena od variant poružitve ne predstavlja tolikšne nevarnosti, kot porušitev pregrade HE Medvode.

1.4 Pojavljanje zemeljskih plazov

Potresi lahko ponovno aktivirajo obstoječe zemeljske plazove ali pa sprožijo nove. V primeru potresa je treba posebno pozornost posvetiti zemeljskim plazovom in v primeru premikov obstoječih plazov le te strokovno pregledati, saj se lahko sprožijo novi mehanizmi plazenja, ki jih je mogoče v zgodnji fazi enostavneje sanirati kot v kasnejših.

Plaz lahko sproži tudi podore, ki bi lahko zmanjšali komunikacijsko prehodnost cest in drugih prometnih žil.

Predhodna močenost terena zaradi izdatnih padavin je lahko dodaten dejavnik, ki lahko v kombinaciji z močnejšim potresom poveča možnost zdrs obstoječih in novih zemeljskih plazov.

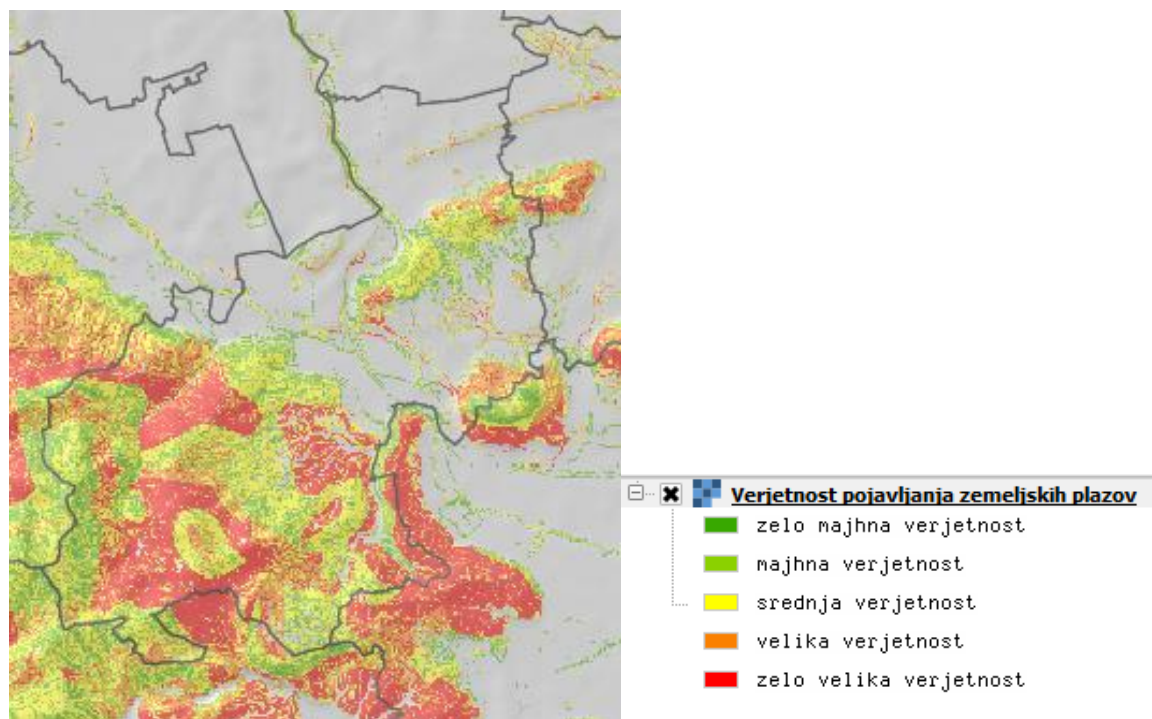


Tabela 8: Verjetnost pojavljanja zemeljskih plazov v občini Medvode – brez upoštevanja padavin in potresov (vir: MASPREM, Geološki zavod Slovenije)

1.5 Predlogi za izvajanje zaščite, reševanja in pomoči

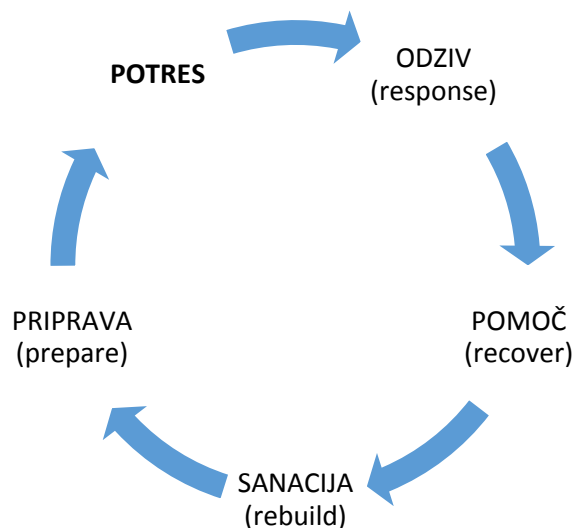
Osnovno načelo in cilj izvajanja zaščite in reševanja je varovanje ljudi, premoženja in okolja pred naravnimi in drugimi nesrečami.

Z določitvijo ukrepov v primeru nastanka nesreče, je potrebno ob nesreči takoj poklicati na pomoč interventne enote preko ReCO Ljubljana oz. telefonske številke 112.

1.6 Predlogi za izvajanje aktivnosti pred potresom

Predlogi za izvajanje aktivnosti pred potresom:

- vzpostaviti celovit sistem obveščanja in javnega alarmiranja,
- pri izvajanju posegov v prostoru (gradbenih, kmetijskih in drugih) upoštevati potresno varno gradnjo,
- zagotoviti podrobnejšo analizo objektov, v katerih so (stanuje, zadržuje) večje število oseb.
- izdelati načrte v okviru katerih je ustrezno obdelana ogroženost različnih elementov
- izvedba celovite sanacije objektov, ki poleg energijske sanacije vključuje tudi povečanje potresne odpornosti za objekte, za katere je tovrstna sanacija izvedljiva in ekonomsko upravičena.
- izobraževanje in usposabljanje enot ZRP, štabov in tudi prebivalstva glede ustreznega ukrepanja v primeru naravne nesreče – potres.



2 OBSEG NAČRTOVANJA

2.1 Raven načrtovanja glede na druge nosilce načrtovanja

Načrte zaščite in reševanja ob potresu izdelajo država, posamezne regije ZR in tiste občine, ki jih lahko prizadene potres V. - VII. stopnje ali več po EMS potresni lestvici.

Obveznost izdelave načrta oziroma dela načrta zaščite in reševanja ob potresu za posameznega nosilca načrtovanja je opredeljena glede na Oceno potresne ogroženosti Republike Slovenije, verzija 2.0, št. 842-9/2012-59-DGZR z dne 17. 6. 2016 v povezavo s preglednico 4 in glede na končno uvrstitev nosilca načrtovanja v določen razred ogroženosti.

Temeljni načrt zaščite in reševanja ob potresu je **državni načrt**. Državni načrt ZiR ob potresu je izdelan za potres intenzitete VIII EMS ali višje stopnje po evropski potresni lestvici EMS-98.

Državni načrt zaščite in reševanja ob potresu se podrobneje razčleni v **regijskih načrtih** zaščite in reševanja ob potresu. Regija je v tem primeru območje, ki ga organizacijsko pokriva posamezna izpostava URSZR. V primeru občine Medvode je to Izpostava URSZR Ljubljana. Regije, ki spadajo v razred ogroženosti 4 in 5 (zelo velika stopnja ogroženosti 1 in 2), v celoti izdelajo samostojen načrt zaščite in reševanja ob potresu.

Glede na karto intenzitet potresov leži Občina Medvode na območju VIII. stopnje intenzitete EMS in je, v skladu z določili Načrta zaščite in reševanja ob potresu Vlade RS ter Uredbe o vsebini in izdelavi načrtov zaščite in reševanja (Uradni list RS, št 24/12), dolžna izdelati samostojen **občinski načrt zaščite in reševanja** ob potresu v celoti. Načrt Občine Medvode za zaščito in reševanje ob potresu je izvedbeni načrt v odnosu do temeljnega načrta.

Organizacije, ki opravljajo vzgojno-izobraževalno, socialno, zdravstveno ali drugo dejavnost, ki obsega tudi oskrbo ali varovanje 30 ali več oseb na območju občine Medvode, načrtujejo in izvajajo, skladno z občinskimi načrti zaščite in reševanja ter načrti dejavnosti, naslednje naloge ZRP, zaščitne ukrepe in zagotavljanje osnovnih življenjskih pogojev:

- zavarovanje objekta za potresno škodo,
- protipotresno okrepitev lastnih objektov,
- protipotresno pritrjevanje opreme in sredstev v objektih,
- vzdrževanje zaloge materiala in sredstev, ki omogočajo avtonomno delovanje za 48 ur (ali ureditev tega s pogodbenimi dobavitelji)
- aktiviranje osebja in drugih lastnih (pod)izvajalcev, umik ljudi, živali in dobrin, ki so v njihovi lasti oziroma odgovornosti iz poškodovanih objektov in njihova zasilna in začasna namestitve,
- zaprošanje za pomoč sil za ZRP,
- nudenje laične prve pomoči, reševanje plitko zasutih in ukleščanih z opremo v poškodovanem objektu,
- poročanje o dogodku in škodi.

2.2 Raven načrtovanja glede na vzrok

Predmet tega načrta so tiste posledice potresa na objektih, ki povzročijo fizične poškodbe ljudi in prizadenejo osnovne življenjske pogoje:

- poškodbe nosilne konstrukcije objekta so take narave, da objekt ni uporaben za bivanje,
- prekinjena je oskrba z vodo za gospodinjstva in nujne javne storitve (zdravstvo, gasilstvo),
- prekinjena je oskrba z energenti (elektrika, plinovod, toplovod) za gospodinjstva,
- prizadete nujne javne storitve (zdravstveno varstvo na primarni ravni),
- prekinjene cestne povezave v občinski pristojnosti,
- močno zmanjšana je raven lastne sposobnosti Občine Medvode za izvajanje ukrepov ZRP, ob hujših posledicah pa tudi vodenja ZRP.

3 ZAMISEL IZVAJANJA ZAŠČITE, REŠEVANJA IN POMOČI

3.1 Podmene

Načrt je osnovan na naslednjih podmenah:

Varstvo pred potresom se izvaja z:

- gradnjo novih objektov v skladu s predpisi, ki opredeljujejo potresno varno gradnjo glede na različna seizmična območja, različna temeljna tla in namembnost objekta,
- protipotresno okrepitevijo obstoječih objektov ob spreminjanju njihove namembnosti, da dosežejo raven veljavnih predpisov,
- protipotresno krepitvijo obstoječih objektov.

Načrt je izdelan za take posledice potresa, ko lastni viri zadoščajo za učinkovito izvajanje nalog ZRP ali vsaj za učinkovito vodenje ZRP. Pri večjih posledicah potresa, ko sile in sredstva Občine Medvode deloma ali v celoti niso zadostna, sile in sredstva za izvajanje ZRP in zagotovitev osnovnih življenjskih pogojev zagotavlja država.

Fizične in pravne osebe zasebnega in javnega prava na območju občine Medvode imajo uveljavljene ustrezne preventivne in operativne ukrepe v skladu z zakonodajo s področja varstva pred požarom in področja varstva pred naravnimi in drugimi nesrečami ter zakonodajo o gradnji objektov.

Organi in organizacije, ki izvajajo naloge v skladu s tem načrtom, po svoji presoji izdelajo izvlečke in druge dokumente za potrebe operativnega delovanja posameznih svojih enot in služb.

Organi vodenja in sile ZRP Občine Medvode bodo lahko vodili, organizirali, reševali in pomagali ljudem glede na raven lastne prizadetosti.

Ni mogoče pričakovati, da bodo pripadniki sil za ZRP Občine Medvode izvajali reševanje, če so poškodovani njihovi lastni stanovanjski objekti, če so poškodovani oni sami ali člani njihovih družin (ne glede na to ali je do poškodb prišlo v njihovih objektih ali v javnih objektih – šole, vrtci, športni, kulturni, trgovski itn. objekti ...). Eno od osnovnih pravil, ki se je izoblikovalo v mednarodni praksi borbe z nesrečami, je v tem, da ni mogoče pričakovati od skupnosti, ki je žrtev katastrofalne nesreče, da si bo sama učinkovito pomagala.

Če bo objektov, v katerih bo potrebno reševanje plitvo zasutih več kot 20 in objektov, kjer bo potrebno reševanje globoko zasutih več kot 6, bo Občina Medvode potrebovala pomoč.

Občina Medvode bo potrebovala pomoč tudi za zasilno namestitvev oseb, katerih objekti za bivanje bodo poškodovani:

- če bo teh oseb do 3.000 in bo na voljo dovolj nepoškodovanih športnih ter javnih objektov v lasti Občine Medvode, bo Občina potrebovala dodatna sredstva za zasilno nastanitev (postelje z opremo, higienski pripomočki, vodenje in vzdrževanje zasilnih zatočišč),
- če bodo javni in športni objekti v lasti Občine Medvode v večji meri poškodovani, bo Občina potrebovala pomoč tudi pri zagotovitvi objektov za zasilno prebivanje ali evakuacijo oseb izven območja Občine Medvode.

3.2 Zamisel izvedbe zaščite, reševanja in pomoči

Pri izvajanju ZRP organi vodenja upoštevajo načelo postopnosti uporabe sil in sredstev ter stvarne in krajevne pristojnosti za izvedbo določenih nalog ZRP, zaščitnih ukrepov in zagotavljanja osnovnih pogojev za življenje. Ravni izvajanja ZRP so opredeljene glede na intenziteto (EMS-98) potresa.

Dodatne aktivnosti ob in po potresu utegnejo obsegati tudi:

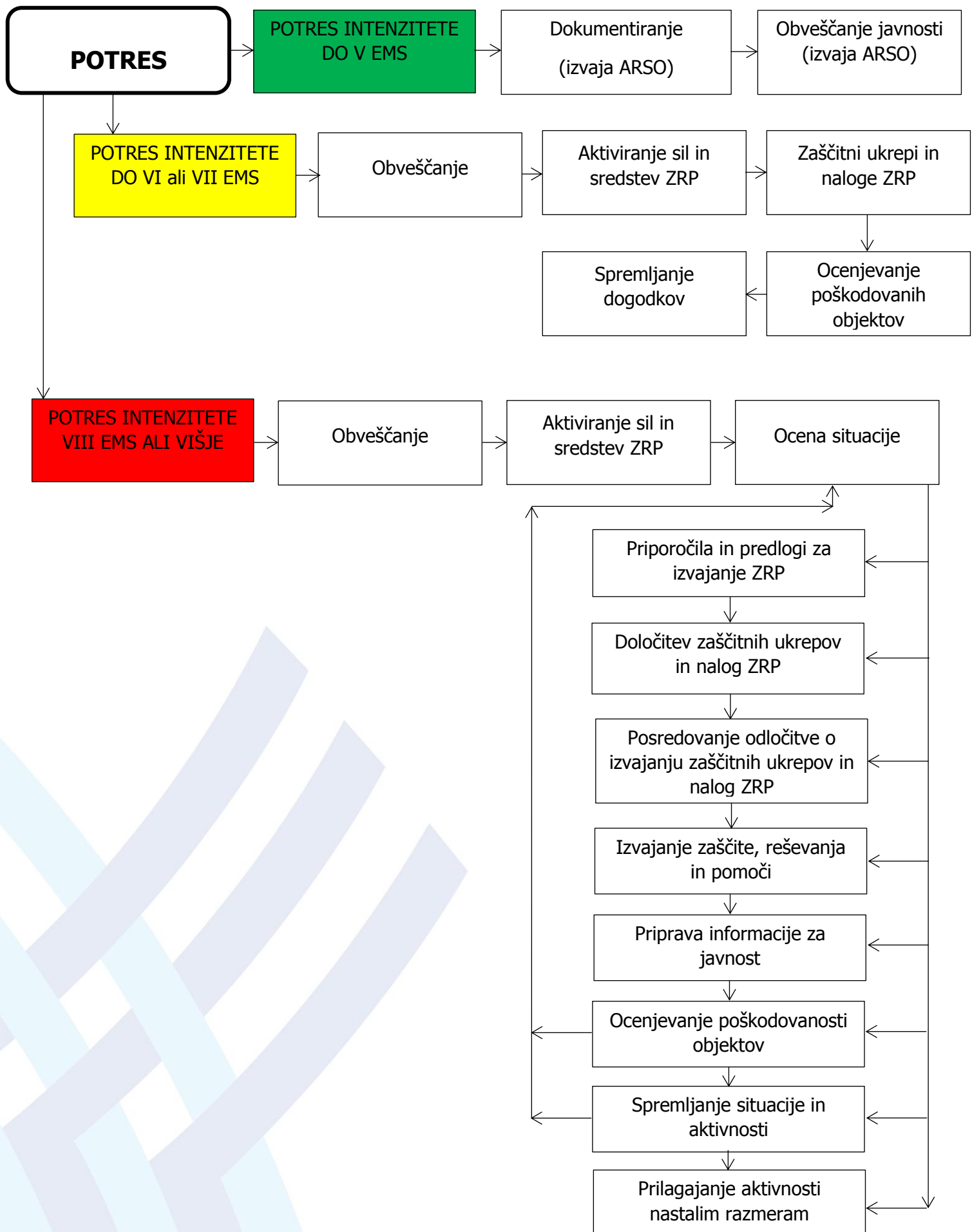
- 1) prevoz večjega števila pokojnih;
- 2) organizacija hranjenja večjega števila človeških trupel in izročanje preminulih svojcem;
- 3) večji pokop preminulih, začasni pokop;
- 4) morebitno finančno pomoč Občine Medvode;
- 5) zagotavljanje bivalnih enot za začasno reševanje stanovanjskih potreb in subvencioniranje najemnin v skladu s Stanovanjskim zakonom (6., 88., 121., 121. a, 121. b člen);
- 6) morebitne komemorativne aktivnosti;
- 7) identifikacijo mrtvih;
- 8) socialno pomoč;
- 9) psihološko pomoč;
- 10) humanitarno pomoč;
- 11) kriminalistično preiskavo;
- 12) zavarovanje pristopa v objekt, zavarovanje dostopa okolice objekta zaradi nevarnosti padajočih predmetov, zavarovanje objektov pred nadaljnjim rušenjem s podpiranjem, zasilna in trajna obnova;
- 13) prijava nesreče in škodnega dogodka na URSZR;
- 14) če je izdan sklep o popisu škode, se pristopi k organizaciji in izvedbi popisa škode:
 - vzpostavitev klicnega centra za prijavo škode,
 - obveščanje javnosti in dajanje navodil v zvezi s popisom škode,
 - popis škode in oddaja popisa na državno raven,
- 15) drugo glede na razmere.

Pristojnosti za organiziranje in izvedbo navedenih aktivnosti so deljene:

- alineje 1), 2), 3), 4), 13), so v pristojnosti Občine Medvode,
- alineja 5) in 14) je tako v pristojnosti Občine Medvode kot države,
- za izvedbo alineje 6) je potrebno sprotno usklajevanje med ravnmi,
- alineje 7), 8), 9), 10) so v pristojnosti organov in organizacij v državni pristojnosti,
- alineja 10) je tako v pristojnosti Občine Medvode kot nevladnih organizacij,
- alineja 12) pa v pristojnosti lastnikov oziroma upravnikov, vendar se pričakuje, da bo potrebna pomoč gasilskih enot in pogodbenih gradbenih podjetij.

Intenziteta EMS-98	Naziv	Skrajšan opis značilnih učinkov	Nivo	Aktivnosti zaščite, reševanja in pomoči
I	Nezaznaven	Zaznajo ga samo instrumenti.	NIVO 1	Občina ne izvaja aktivnosti ZRP. Zaradi povečanega zanimanja javnosti prek medijev nudi informacije o ukrepanju pred, ob in po potresih.
II	Komaj zaznaven	Občutijo redki mirujoči posamezniki v hišah, običajno v zgornjih nadstropjih hiš.		
III	Šibek	V zaprtih prostorih ga čutijo posamezniki. Mirujoči čutijo zibanje ali rahlo tresenje.		
IV	Zmeren	V zaprtih prostorih ga čutijo mnogi, na prostem pa redki posamezniki. Posamezniki se zbudijo, okna in vrata zaropotajo		
V	Močan	V zgradbah občutijo mnogi, zunaj redki. Mnogi se zbudijo. Nekaj se jih prestraši. Zgradbe se v celoti stresejo. Viseči predmeti močno nihajo. Majhni predmeti se premaknejo. Vrata in okna loputajo, ali se zaloputnejo.		
VI	Z manjšimi poškodbami	Mnogi ljudje se prestrašijo in zbežijo na prosto; Nekateri predmeti padejo na tla; Mnoge stavbe utrpijo manjše nekonstruksijske poškodbe, npr. lasaste razpoke, odpadanje manjših kosov ometa	NIVO 2	Samoaktivirajo se vse gasilske enote, OŠCZ, vodstvo Občine Medvode ter javna podjetja in vodstvo javnih zavodov Občine Medvode. Izvajata se obveščanje pristojnih organov in zbiranje podatkov o posledicah. Glede na posledice in po odločitvi poveljnika CZ (ali druge pooblaščen osebe) se izvede dodatno aktiviranje sil ZRP, določi in izvajajo se zaščitni ukrepi, nudi se pomoč državnim organom pri ocenjevanju uporabnosti in poškodovanosti objektov, nudi se pomoč državnim organom pri ocenjevanju škode.
VII	Z zmernimi poškodbami	Večina ljudi se prestraši in zbeži na prosto; Stabilno pohištvo se premakne iz lege in mnogi predmeti padejo s polic; Mnoge dobro grajene navadne stavbe so zmerno poškododovane (majhne razpoke v stenah, odpadanje ometa, delov dimnikov), na starejših stavbah se lahko pojavijo velike razpoke v stenah in se porušijo predelne stene		
VIII	Z močnimi poškodbami	Mnogi ljudje s težavo lovijo ravnotežje. Pojavijo se velike razpoke na stenah mnogih stavb. Pri posameznih dobro grajenih stavbah se porušijo stene, slabo grajene stavbe se lahko porušijo	NIVO 3	Dodatno k NIVOJU 2: zaprošanje za pomoč v silah za ZRP, v silah in sredstvih (materialnih in finančnih) za zasilno in začasno namestitev, v silah in sredstvih za rušenje objektov in procesiranje ruševin.
IX	Rušilen	Splošna panika. Mnogi slabo grajeni objekti se porušijo. Tudi dobro grajene navadne stavbe so zelo močno poškodovane; porušitve sten in delne porušitve stavb.		
X	Zelo rušilen	Mnogo navadnih dobro zgrajenih stavb se poruši.	NIVO 4	Občina Medvode ne zmore zagotoviti izvajanja in vodenja ZRP, ker so zmožnosti občine preveč prizadete, zato zaprosi za pomoč pristojno Izpostavo URSZR Ljubljana in preko nje dodatne sile ter resurse.
XI	Uničujoč	Večina navadnih dobro zgrajenih stavb se poruši, uničene so celo nekatere stavbe z dobro potresno odporno konstrukcijo.		
XII	Popolnoma uničujoč	Skoraj vse stavbe so uničene.		

Diagram odziva ob potresu



3.3 Uporaba načrta

Načrt se uporablja za primer potresa s posledicami (intenziteto) 6. – 9. stopnje po EMS lestvici. Kadar organi vodenja zaščite in reševanja (poveljnik CZ, oseba, ki izvaja funkcijo poveljnika JGS, vodja intervencije) presodijo, se lahko načrt ali njegovi deli smiselno uporabijo tudi v primeru drugih nesreč. Načrt se začne uporabljati od trenutka, ko se potres zgodi dalje s samoaktiviranjem gasilskih enot, štaba CZ in drugih organov vodenja ZRP, vodstva Občine Medvode ter občinskih koncesionarskih podjetij in javnih zavodov. Posebna odločitev o začetku uporabe načrta ni potrebna.

Načrt in dodatki načrta se uporabljajo za vse vrste nesreč v občini Medvode, do trenutka, ko ni sprejet posamezni načrt ZiR posamezne nesreče.

Dodatki v načrtu se lahko uporabljajo kot samostojni dokumenti in navodila, ko je to smiselno.

4 POTREBNE SILE IN SREDSTVA TER RAZPOLOŽLJIVI VIRI

4.1 Sile, finančna in druga sredstva, njihovi viri in razpoložljivost

4.1.1 Sile, finančna in druga sredstva, njihovi viri in razpoložljivost državnih organov pristojnih za zadeve ZRP

Razpoložljivost (vrste in število enot in služb, njihove naloge, odzivni čas, način kritja stroškov) teh enot je v pristojnosti državne ravni in je razvidna iz priloge, ki jo izdelata državni organ, pristojen za zadeve ZR. Naloge državnih organov, pristojnih za zadeve ZR so razvidne iz dodatka, ki ga izdelata državni organ pristojen za zadeve ZR.

D – 300	Regijski načrt zaščite in reševanja ob potresu na območju ljubljanske regije
---------	--

4.1.2 Zdravstvo

Osnovno zdravstveno varstvo

Zdravstveni dom Medvode je javni zdravstveni zavod, ki izvaja osnovno zdravstveno dejavnost na primarni ravni. Zato ima organizirano preventivno zdravstveno varstvo, splošno medicino, zdravstveno varstvo žensk, otrok in mladine, nujno medicinsko pomoč, patronažno varstvo, laboratorijsko diagnostiko, preventivno in kurativno zobozdravstvo, medicino dela, fizioterapijo. Poleg tega izvaja specialistično okulistično ambulantno dejavnost. Zdravstveni dom ima približno 64 zaposlenih (zdravniki in drugo osebje).

ZDM v skladu z zakonom sprejme obrambni načrt. Direktor je vodja obrambnih priprav in sprejema obrambni načrt. Skrbi za strokovno izvajanje obrambnih priprav in priprav za zaščito in reševanje ter je odgovoren za njihovo stanje. ZDM je dolžan zagotoviti v skladu z določili in smernicami pristojnih občinskih ali republiških organov izvajanje nalog za opravljanje storitev v vojni.¹

Direktor ZD oz. njegov pooblaščen predstavnik, je član OŠ CZ oz. pomočnik poveljnika CZ za prvo pomoč.

Nujna medicinska pomoč

Na območju občine Medvode nujno medicinsko pomoč izvaja Reševalna postaja UKC Ljubljana. Mreža službe se oblikuje na podlagi strokovno utemeljenih meril in razvoja dejavnosti NMP tako, da je v primeru nujnih intervencij omogočena dosegljivost večine prebivalcev v čim krajšem dostopnem času.²

Bolnišnice

Zdravstvena oskrba na sekundarni ravni se izvaja v bolnišnicah, poliklinikah in zdraviliščih. UKC Ljubljana, s svojimi klinikami in instituti, izvaja oskrbo na terciarni ravni. Bolnišnice so v državni pristojnosti in lasti.

UKC Ljubljana je osrednja medicinska ustanova v Sloveniji in tesno povezana z Medicinsko fakulteto Univerze v Ljubljani. UKC Ljubljana sestavlja petnajst klinik, institutov in služb. Je javna bolnišnica, ki ima 2.166 postelj in 7.884 zaposlenih (1.212 zdravnikov in zobozdravnikov, 3.857

¹ 36. člen statuta ZD Medvode, 18.9.2007,

² 1. točka 8. člena Pravilnika o službi nujne medicinske pomoči, (Ur. List RS, št. 24/12)

medicinskih sester in 2.815 ostalih zaposlenih). UKC Ljubljana letno bolnišnično oskrbi 115.599, ambulantno pa 759.865 bolnikov.³

D – 300	Regijski načrt zaščite in reševanja ob potresu na območju ljubljanske regije
D – 109	Smernice za delovanje sistema nujne medicinske pomoči ob množičnih nesrečah

4.1.3 Policija

Policija je državna služba, organizirana po policijskih upravah. Policijska uprava Ljubljana (PUL) pokriva tudi območje Občine Medvode. Območje PUL je teritorialno razdeljeno na 1.509 naselij, ki so upravno organizirana v 38 občinah, od katerih ima samo Ljubljana status mestne občine. Na območju občine Medvode je ena (1) policijska postaja, ki pokriva tudi občino Vodice. Policija usklajenost delovanja v občinskem sistemu ZRP zagotavlja s svojim predstavnikom v OŠCZ Občine Medvode, ki je pomočnik poveljnika CZ za varnost. Stroške svojega dela krije policija sama.

4.2 Sile, finančna in druga sredstva, njihovi viri in razpoložljivost občine Medvode za ZRP

4.2.1 Občinski organi

- Župan,
- Občinska uprava,

P – 2	Podatki o vodilnih osebah Občine Medvode
-------	--

4.2.2 Sile za zaščito in reševanje

Organi civilne zaščite:

- Štab CZ,
- Poveljnik CZ,
- Namestnik poveljnika CZ,
- Poverjeniki CZ v krajevnih in vaških skupnostih občine Medvode.

P – 1	Podatki o članih občinskega štaba CZ v občini Medvode
P – 3	Pregled sil za zaščito, reševanje in pomoč v občini Medvode
P – 401	Seznam poverjenikov CZ v krajevnih in vaških skupnostih občine Medvode

Enote ter službe društev in drugih nevladnih organizacij:

- Gasilska zveza Medvode,
- PGD-ji Gasilske zveze Medvode,
- RKS – KZ Medvode,
- Taborniki Rod dveh rek Medvode,
- Turistično društvo Vaše – Goričane, Turistično društvo Zbilje
- Lovska družina Medvode.

P – 24	Pregled enot, služb in drugih operativnih sestavov društev in drugih nevladnih organizacij, ki sodelujejo pri reševanju v občini Medvode
P – 25	Pregled človekoljubnih organizacij v občini Medvode

³ Vir: UKC Ljubljana, Letno poročilo 2015, str. 12 – Predstavitev zavoda; stanje na dan 31.12.2015

Javne službe za zaščito, reševanje in pomoč:

- Zdravstveni dom Medvode,
- Javna gasilska služba občine Medvode,
- Gasilska brigada Ljubljana,
- Režijski obrat Občine Medvode,
- JP Ljubljanski potniški promet d.o.o.,
- JP Vodovod – Kanalizacija d.o.o.,
- JP Energetika Ljubljana d.o.o.,
- JP Snaga d.o.o.,
- Javna razsvetljava d.o.o.,
- Elektro Gorenjska d.d.,
- Elektro Ljubljana d.d.,
- Komunala Kranj d.o.o.,
- Gorenjska gradbena družba d.d.,
- Javni zavod Sotočje Medvode,
- OŠ Medvode, Preska, Simona Jenka Smlednik, Pirniče,
- Podružnična OŠ Sora in Topol,
- Vrtec Medvode,
- Center za socialno delo, Enota Medvode.

P – 7	Gospodarske družbe zavodi in druge organizacije v sistemu ZRP občine Medvode
-------	--

Pogodbena podjetja za sodelovanje v sistemu ZRP:

V sistemu ZRP Občine Medvode na podlagi pogodbe sodelujejo:

- gradbena podjetja za tehnično reševanje ob rušenjih in plazovih ter za zagotavljanje
- gradbene mehanizacije za prevoznost cest ter odstranitev nevarnosti,
- podjetja za interventno nastanitev ter preskrbo reševalcev in poškodovancev,
- podjetja za inženirski nadzor ob morebitnem rušenju objektov,
- podjetja za gozdarsko čiščenje gozdnih poti,
- podjetja za pomoč pri logistiki,
- veterinarska podjetja za prvo veterinarsko pomoč,
- podjetje, ki na območju občine Medvode opravlja mrliško službo.

P – 10	Pregled gradbenih organizacij
P – 22	Pregled organizacij, ki zagotavljajo prehrano
P – 26	Pregled centrov za socialno delo
P – 29	Pregled veterinarskih organizacij

Enote in sile CZ:

- Oddelek CZ za prvo pomoč,
- Enota CZ za tehnično reševanje in iskanje zasutih,
- Enota CZ za RKB dekontaminacijo
- Ekipa CZ za reševanje na vodi,
- Služba CZ za podporo.

P – 4	Podatki o organih, službah in enotah CZ v občini Medvode
-------	--

4.2.3 Občinski komisiji za ocenjevanje škode

Župan Občine Medvode imenuje za ocenjevanje škode na stvareh in infrastrukturi ter na kmetijskih pridelkih dve (2) občinski komisiji, ki sta sestavljeni iz strokovnjakov posameznih področij ter finančne službe Občine Medvode:

- Komisija za ocenjevanje škode na stvareh in infrastrukturi ob naravnih in drugih nesrečah;
- Komisija za ocenjevanje škode na kmetijskih pridelkih ob naravnih in drugih nesrečah;

Naloge komisije za ocenjevanje škode na stvareh in infrastrukturi ob naravnih in drugih nesrečah so:

- ugotavljanje škode, ki obsega zbiranje količinskih, vrednostnih in drugih podatkov ter osnov za ocenjevanje škode glede na vrsto nesreče in njen obseg,
- ocenjevanje škode, ki obsega oceno škode na podlagi podatkov in osnov iz prejšnjega odstavka,
- posredovanje ocene škode Občini Medvode in pristojni izpostavi Upravi Republike Slovenije za zaščito in reševanje.

P – 32	Seznam članov komisije za ocenjevanje škode na stvareh in infrastrukturi ob naravnih in drugih nesrečah
--------	---

Naloge komisije za ocenjevanje škode na kmetijskih pridelkih ob naravnih in drugih nesrečah so:

- ugotavljanje škode, ki obsega zbiranje količinskih, vrednostnih in drugih podatkov ter osnov za ocenjevanje škode glede na vrsto nesreče in njen obseg,
- ocenjevanje škode, ki obsega oceno škode na podlagi podatkov in osnov iz prejšnjega odstavka,
- posredovanje ocene škode Občini Medvode in pristojni izpostavi Upravi Republike Slovenije za zaščito in reševanje;

P – 33	Seznam članov komisije za ocenjevanje škode na kmetijskih pridelkih ob naravnih in drugih nesrečah
--------	--

4.2.4 Dodatne sile

V primeru, da navedene sile za ZRP Občine Medvode ne bodo zadostovale ali da navedene sile ne bodo razpoložljive zaradi lastne prizadetosti, poveljnik CZ občine Medvode, zaprosi za pomoč državno raven ZRP preko ReCO Ljubljana oz. poveljnika CZ za ljubljansko regijo.

Vsa pomoč, ki prihaja v občino Medvode, mora biti samooskrbna ves čas svojega delovanja.

Reševalne enote (gasilske in druge) morajo odgovarjati standardom za lahke, srednje ali težke reševalne enote v skladu z INSARAG Guidelines.

Občina Medvode bo potrebovala pomoč reševalnih enot, če bo objektov, v katerih bo potrebno reševanje plitvo zasutih več kot 20 in objektov, kjer bo potrebno reševanje globoko zasutih več kot 6.

Občina Medvode bo potrebovala pomoč tudi za zasilno namestitve oseb, katerih objekti za bivanje bodo poškodovani:

- če bo teh oseb do 3.000 in bo na voljo dovolj nepoškodovanih športnih ter javnih objektov v lasti Občine Medvode, bo Občina potrebovala dodatna sredstva za zasilno nastanitev (postelje z opremo, higienski pripomočki, vodenje in vzdrževanje zasilnih zatočišč),
- če bodo javni in športni objekti v lasti Občine Medvode v večji meri poškodovani, bo Občina potrebovala pomoč tudi pri zagotovitvi objektov za zasilno prebivanje ali evakuacijo oseb izven območja Občine Medvode.

Občina Medvode bo potrebovala pomoč pri zagotavljanju osnovnih življenjskih pogojev za zasilno nameščene osebe in ostale prebivalce občine Medvode zaradi morebitnih motenj pri oskrbi (hrana, voda, higiena, oblačila).

Občina Medvode bo potrebovala pomoč pri zagotovitvi gradbenih strokovnjakov, ki bodo reševalnim enotam pomagali pri prepoznavanju nevarnosti objektov za reševalce in nudili napotke za zasilno podpiranje objektov za varno reševanje in za delo reševalcev v poškodovanih objektih.

Občina Medvode bo potrebovala pomoč pri zagotovitvi gradbenih podjetij za izvajanje zavarovanja objektov pred nadaljnjim rušenjem s podpiranjem, za rušenje objektov, odstranitev, deponiranje in predelavo ruševin.

4.3 Materialno – tehnična sredstva (MTS) za izvajanje načrta

Za izvajanje ZRP se načrtujejo obstoječa sredstva, ki se zagotavljajo na podlagi predpisanih meril za organiziranje, opremljanje in usposabljanje sil za zaščito, reševanje in pomoč.

Materialno – tehnična sredstva sestavljajo:

- Zaščitna in reševalna oprema in orodje (osebna in skupna zaščitna reševalna oprema, sredstva za začasno nastanitev prebivalcev, vozila ter tehnična in druga sredstva, ki jih potrebujejo strokovnjaki, reševalne enote, službe in reševalci)
- Sredstva pomoči (živila, pitna voda, zdravila in drugi predmeti oziroma sredstva, ki so namenjena brezplačni razdelitvi ogroženemu prebivalstvu)

S pitno vodo ob prekinitvi primarnih vodovodnih sistemov oziroma dolgotrajnejšem pomanjkanju vode kot posledici potresa, prebivalstvo s pitno vodo oskrbujejo gasilci GZ Medvode, ki prevoze izvajajo na podlagi ukaza župana oz. poveljnika CZ občine Medvode.

Če občina Medvode ne razpolaga z zadostnimi viri MTS glede posledice potresa, župan ali poveljnik CZ oz. od njega pooblaščen oseba, preko ReCO Ljubljana zaprosi za pomoč štab CZ za ljubljansko regijo.

P – 6	Pregled osebne in skupne opreme ter sredstev pripadnikov enot ZRP v občini Medvode
P – 8	Pregled MTS CZ Občine Medvode
P – 801	Seznam zbirališč MTS v občini Medvode

4.4 Finančna sredstva za izvajanje načrta

Finančna sredstva, potrebna za izvajanje načrta, se zagotavljajo v okviru proračuna občine Medvode. Dodatna sredstva za financiranje izdatkov za odpravo posledic nesreč do zagotovitve

osnovnih pogojev za življenje se v skladu s predpisanimi postopki zagotovijo iz sredstev proračunske rezerve ali jih dodatno odobri občinski svet in država.

Finančna sredstva sestavljajo:

- Stroški operativnega delovanja (povračila stroškov za aktivirane pripadnike CZ in druge sile za ZRP),
- Stroške vzdrževanja in servisiranja uporabljene opreme,
- Stroške usposabljanja enot in služb,
- Materialne stroške (prevozne stroške, storitve idr.).

D – 1	Proračun Občine Medvode
-------	-------------------------

5 ORGANIZACIJA OPAZOVANJA, OBVEŠČANJA IN ALARMIRANJA

5.1 Opazovanje potresne aktivnosti

Opazovanje, obveščanje in alarmiranje se izvaja na podlagi:

- obvestil prebivalcev in organizacij;
- opazovanj oziroma obvestil gasilcev, gorskih reševalcev, jamarjev, potapljačev, gozdarjev, lovcev, ribičev, avto-moto društev, navtičnih društev, letalskih klubov, železničarskih, cestnih in drugih gospodarskih družb, zavodov ter organizacij;
- obvestil opazovalnih in nadzornih služb, organiziranih za spremljanje meteoroloških, hidroloških, seizmoloških, radioloških, ekoloških in drugih razmer;
- opazovanj, ki jih opravljajo službe za nadzor zračnega prostora;
- mednarodne izmenjave podatkov in informacij.⁴

Omenjene službe morajo brezplačno sporočati podatke, pomembne za varstvo pred naravnimi in drugimi nesrečami, pristojnemu ReCO.⁵

Opazovanje potresne aktivnosti

Opazovanje potresne aktivnosti na območju Republike Slovenije izvaja Agencija RS za okolje - Urad za seizmologijo s stalnim spremljanjem in proučevanjem potresne aktivnosti. Prve zanesljive podatke o vsakem potresu, ki ga s svojimi čutili lahko zaznajo prebivalci, je mogoče dobiti v 15 minutah do ene ure.

Podatke Občini Medvode posreduje Regijski center za obveščanje Ljubljana, ki o potresu obvešča poveljnika CZ in župana Občine Medvode, ter strokovnega sodelavca na področju zaščite in reševanja

Prvo obvestilo o močnejšem potresu (V. – VII. stopnje po EMS) in o rušilnem potresu (VIII., IX. ali večje stopnje po EMS), ki ga ReCO Ljubljana prejme od CORS, vsebuje podatke o:

- času nastanka potresa,
- epicentru potresa,
- magnitudi potresa po Rihterjevi potresni lestvici,
- preliminarno ocenjeni intenziteti potresa po EMS potresni lestvici,
- domnevnem območju, ki ga je prizadel potres,
- o odzivu prebivalcev.

ReCO zagotovi Občini Medvode podatke, ki jih prejme od ARSO.

Opazovanje posledic potresa

OŠCZ Občine Medvode uporabi aplikacijo "POTROG" - Sistem za hitro odločanje v primeru potresa na domači strani URSZR, vanjo vnese prejete podatke in tako pridobi prvo okvirno oceno števila poškodovanih objektov, raven poškodovanosti, število prizadetih oseb. OŠCZ in poveljstvo GZ Medvode na tej podlagi organizira delo javne gasilske službe in reševalnih enot.

⁴ 1. točka 50. člena Zakona o varstvu pred naravnimi in drugimi nesrečami (ZVNDN) – Ur. List RS, št. 51/06 – Upb in 97/10

⁵ 2. točka 50. člena Zakona o varstvu pred naravnimi in drugimi nesrečami (ZVNDN) – Ur. List RS, št. 51/06 – Upb in 97/10

OŠCZ oceno stanja sporoči vodstvu Občine Medvode in predlaga aktivnosti občinske uprave, javnih podjetij in zavodov pri zagotavljanju javnih storitev iz pristojnosti Občine Medvode. Poveljnik CZ na tej podlagi državni ravni pošlje prve ocene o tem, kakšno reševalno in drugo pomoč občina Medvode potrebuje.

Zbiranje, obdelava in posredovanje podatkov za potrebe ZRP

V skladu z 51. členom ZVNDN⁶ smejo organi lokalnih skupnosti in organi vodenja ZR za načrtovanje ter izvajanje ZRP uporabiti v skladu s svojimi stvarnimi in krajevnimi pristojnostmi podatke o:

- virih, nevarnosti naravnih in drugih nesreč,
- stanovanjskih in drugih stavbah,
- javnih službah, katerih dejavnost je pomembna za ZRP,
- društvih in drugih nevladnih organizacijah, katerih dejavnost je pomembna za ZRP,
- gospodarskih družbah, zavodih in drugih organizacijah, katerih dejavnost je pomembna za ZRP,
- ogroženih prebivalcih, ki obsegajo enotno matično številko, ime in priimek, leto rojstva, naslov stalnega in začasnega prebivališča, podatke o zaposlitvi in pri ocenjevanju škode tudi podatke o premičnem in nepremičnem premoženju, na katerem je nastala škoda zaradi nesreče,
- o lokaciji, količini in kakovosti storitev javnih gospodarskih služb na področju oskrbe z vodo, kanalizacijo, elektriko, ogrevanjem, plinom, komunikacijami, odstranjevanjem komunalnih in drugih odpadkov ter drugih za izvajanje ZRP pomembnih podatkov,

in jih pridobiva ter ureja v povezane centralne zbirke podatkov URSZR, in omogoča praviloma brezplačen dostop do teh zbirk pristojnim državnim organom ter organom lokalnih skupnosti in izvajalcem nalog ZRP.

Zbirke podatkov se nahajajo v:

- statističnih zbirkah, ki jih vodi in izkazuje državna statistika in drugi pooblaščen organi za izvajanje srednjeročnih in letnih programov statističnih raziskovanj,
- centralnem registru prebivalstva,
- Poslovnem registru Slovenije,
- vseh registrih in evidencah v pristojnosti geodetske službe,
- občinskih registrih stanovanj in na stanovanja vezanih podatkov,
- registrih kmečkih gospodarstev in z njimi povezanimi evidencami,
- evidencah javnih gospodarskih služb na področju oskrbe z vodo, kanalizacijo, elektriko, ogrevanjem, plinom, komunikacijami, odstranjevanjem komunalnih in drugih odpadkov.

Zbiranje, obdelava in posredovanje podatkov o intervenciji za namen poročanja o intervenciji izvajajo gasilske enote in po potrebi OŠCZ, v skladu s Pravilnikom o obveščanju in poročanju v sistemu varstva pred naravnimi in drugimi nesrečami⁷ in Navodilom o načinu delovanja gasilskih enot za izvajanje JGS v Občini Medvode ter Operativnim gasilskim načrtom. To določilo ne velja za policijo in zdravstvo.

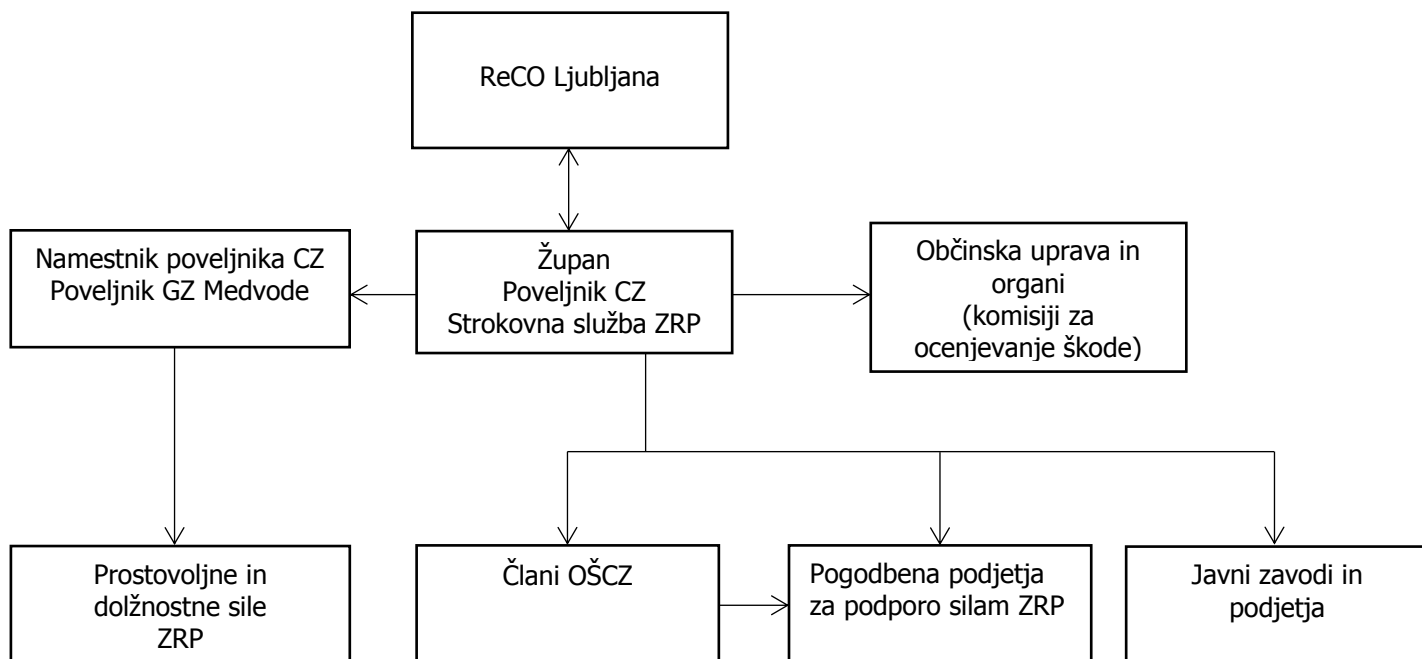
⁶ 51. člena Zakona o varstvu pred naravnimi in drugimi nesrečami (ZVNDN) – Ur. List RS, št. 51/06 – Upb in 97/10

⁷ Pravilnik o obveščanju in poročanju v sistemu varstva pred naravnimi in drugimi nesrečami (Uradni list RS, št. 26/08, 28/12 in 42/12)

5.2 Obveščanje pristojnih organov in služb

5.2.1 Obveščanje pristojnih organov in služb

Na podlagi obvestil s terena ReCO Ljubljana o močnejšem potresu (od V. – VIII. stopnje po EMS in več) obvesti prvo dosegljivo osebo s seznama odgovornih oseb v občini Medvode.



P – 15	Seznam vodilnih oseb v občini Medvode, ki jih ReCO obvešča o izrednih dogodkih
P – 191	Omrežne točke s prednostjo v občini Medvode

Obveščanje poteka prek telefonskih zvez in pozivnikov ter elektronske pošte. V primeru prekinitev teh zvez pa prek sistema zvez ZA - RE.

Občina lahko ob potresu, ki povzroči materialno in drugo škodo, objavi posebno telefonsko številko, na kateri lahko državljani dobijo vse informacije o potresu, napotke kako ravnati, in prek katere sami sporočajo posledice nesreče.

Za sprotno informiranje organov v lokalni skupnosti in drugih izvajalcev nalog zaščite, reševanja in pomoči o stanju in razmerah na prizadetem območju, sprejetih ukrepih in poteku izvajanja zaščite in reševanja ter odpravljanja posledic potresa, skrbi poveljnik CZ ob pomoči strokovne službe občine.

V ta namen, v dogovoru z županom, poveljnik CZ občine Medvode posreduje v ReCO Ljubljana podatke o prvih posledicah potresa na tel. številko 112, nato pa čim bolj natančno pisno prvo poročilo, iz katerega mora biti razviden obseg posledic potresa, število poškodovanih, porušeni ali delno porušeni objekti z njihovo lokacijo, podatki o morebitnih ruševinah, žrtvah, poškodovanih, o motnjah in poškodbi infrastrukture ter morebitnih verižnih nesrečah.

5.2.2 Alarmiranje prebivalstva

Ker je potres nemogoče napovedati, je alarmiranje smiselno le v primeru grožnje verižnih nesreč po potresu. O alarmiranju prebivalstva v občini Medvode odloča:

- regijski in državni organi navedeni v Regijskem načrtu ZiR na območju ljubljanske regije;
- župan občine Medvode,
- poveljnik CZ občine ali vodja intervencije⁸.

P – 151	Seznam pooblaščenih oseb za alarmiranje v občini Medvode
----------------	---

Alarmnemu znaku za neposredno nevarnost sledi obvestilo o izvajanju zaščitnih ukrepov, preko osrednjih in lokalnih medijev.

5.2.3 Obveščanje prebivalstva

Za obveščanje prebivalcev na prizadetem območju skrbi Občina Medvode oz. član OŠCZ za administracijo in finance, v dogovoru z županom in poveljnikom CZ.

Občinski organi in službe, ki vodijo in izvajajo zaščito, reševanje in pomoč (župan, poveljnik CZ občine, poveljnik GZ Medvode) vzpostavijo čim bolj neposreden stik in redno komuniciranje s prebivalci, da bi dosegli ustrezno zaupanje in odzivanje na njihove odločitve. Poveljnik CZ občine skrbi, da se prebivalcem razdelijo napotki za ravnanje po potresu.

Pripravljena obvestila in napotki se prebivalcem razdelijo:

v tiskani obliki: preko služb Občine Medvode, krajevnih skupnosti, pošte ali se obvestila in napotki vržejo v poštne nabiralnike občanov;

P – 402	Seznam in naslovi Krajevnih in vaških skupnosti v občini Medvode
----------------	---

v elektronski obliki: prek uradne spletne strani Občine Medvode (www.medvode.si), preko uradnega profila Občine Medvode na socialnih omrežjih (npr. Facebook), preko adreme e-poštne naslovov Turistično – informacijskega centra (TIC) Medvode.

D - 181	Adrema e-poštne naslovov TIC Medvode
----------------	---

Informacije o razmerah na prizadetem območju Občina posreduje prek javnih občil. Za dodatne informacije lahko Občina objavi posebno telefonsko številko oziroma po potrebi organizira informativni center, v katerem se angažirajo socialna služba, RK, Karitas in druge službe. Prek informacijskih centrov prebivalci dobijo informacije o:

- posledicah potresa (poškodovanih, pogrešanih, evakuiranih, mrtvih, materialni škodi, porušeni/delno porušeni objektih),
- vplivu potresa na prebivalce in okolje,
- pomoči, ki jo lahko pričakujejo,
- ukrepov za omilitev posledic potresa,
- izvajanju osebne in vzajemne zaščite,
- sodelovanju pri izvajanju zaščitnih ukrepov,
- o oceni poškodovanosti objektov in primernosti za bivanje.

⁸ 33. Člen Pravilnika o obveščanju in poročanju v sistemu varstva pred naravnimi in drugimi nesrečami, (Uradni list RS, št. 26/08, 28/12 in 42/12)

P – 181	Telefonska številka za informacije
P – 182	Pregled oglasnih mest v občini Medvode
D – 7	Navodila za ravnanje prebivalcev ob potresu

5.2.4 Obveščanje splošne javnosti

Za obveščanje splošne javnosti o izvajanju nalog zaščite, reševanja in pomoči iz občinske pristojnosti sta odgovorna župan in poveljnik CZ občine skupaj s članom OŠCZ za administracijo in finance ali za to posebej pooblaščen osebo.

Informacijsko dejavnost na tem področju organizira in usklajuje Občina Medvode oz. član OŠCZ za administracijo in finance skupaj s poveljnikom CZ občine ter v ta namen:

- pripravlja skupna sporočila za javnost;
- navezuje stike z redakcijami medijev in novinarji ter skrbi, da imajo na razpolago informativna in druga gradiva in da so jim dostopni informacijski viri;
- organizira in vodi novinarske konference;
- spremlja poročanje medijev.

Obveščanje javnosti ob nesrečah poteka v medijih, ki morajo po predpisih (25. člen Zakona o medijih (Uradni list RS, št. 110/06 – uradno prečiščeno besedilo, 36/08 – ZPOmK-1, 77/10 – ZSFCJA, 90/10 – odl. US, 87/11 – ZAvMS, 47/12, 47/15 – ZZSDT, 22/16 in 39/16)) na zahtevo državnih organov, javnih podjetij in zavodov brez odlašanja brezplačno objaviti nujno sporočilo, povezano z resno ogroženostjo življenja, zdravja ali premoženja ljudi, kulturne in naravne dediščine.

V takih primerih Občina Medvode – urad župana, pošlje sporočilo preko ReCO Ljubljana in lastne adreme medijev, za takojšnjo objavo naslednjim medijem:

- RTV Slovenija,
- Slovenska tiskovna agencija,
- Lokalna sredstva obveščanja – televizija Medvode, radio Sora, časnik Gorenjski glas.

Tiskovne konference

Tiskovne konference v zvezi z nesrečo v Občini Medvode po potrebi pripravi Občina Medvode – urad župana, v sodelovanju z OŠCZ Medvode. Na tiskovnih konferencah praviloma sodelujejo vse sodelujoče službe, ki izvajajo ukrepe ZRP (CZ, JGS, Policija, zdravstvo itd.).

V primeru, da je aktiviran državni načrt, je obveščanje širše javnosti v pristojnosti države.

P – 18	Seznam medijev, ki bodo posredovali informacije o nesreči, izvedenem alarmiranju in napotke za izvajanje zaščitnih ukrepov
--------	--

5.2.5 Obveščanje splošne javnosti prek intervjujev na mestu nesreče

Ogled, snemanje in intervjuje na mestu nesreče za novinarje in snemalce praviloma organizira Občina Medvode – urad župana, v sodelovanju z OŠCZ Občine Medvode ter sodelujočimi službami (gasilci, enote CZ, policija, zdravstvo, državni organi in službe ZRP itd.).

Pričakuje se, da bodo na območje, kjer se izvajajo aktivnosti ZRP, prišli novinarji, ki bodo želeli pridobiti informacije o poteku aktivnosti. Prav tako se pričakuje, da bodo novinarji želeli priti na ogroženo oz. prizadeto območje in v prostore, kjer so zasilno nameščeni evakuiranci, ter z njimi opraviti intervjuje oz. pridobiti izjave.

Policija, zaradi varnosti in pietetnih razlogov ne dovoli, da bi se novinarji in zainteresirana javnost sami gibali znotraj ogroženega območja in območij, kjer se izvajajo aktivnosti ZRP. Prav tako policija ne dovoli samostojnega dostopa novinarjem in zainteresirani javnosti na območje, kjer so začasno nameščeni evakuirani in prizadeti prebivalci. Policija novinarje napoti na OŠCZ Občine Medvode in Občino Medvode – urad župana.

Izjemoma in zgolj takrat, ko je to varno in etično primerno, vodja intervencije oziroma enote, v dogovoru s poveljnikom ali namestnikom CZ Občine Medvode, lahko omogoči snemalcem, da naredijo posnetke, in novinarjem, da naredijo intervjuje. Vodja mora določiti spremljevalca, ki skrbi za varnost novinarske ekipe ter, glede na možnosti, omogoči tudi uporabo zaščitnih sredstev v skladu z razmerami. O tem pridobi soglasje nadrejenih in obvešča poveljnika ali namestnika CZ Občine Medvode.

V primeru, da okoliščine ne dovoljujejo podati informacij za javnost tako hitro, kot to želijo novinarji, vodja intervencije oz. enote zaprosi novinarje za razumevanje, jim pojasni, da so intervencijske službe polno zasedene z reševanjem in drugim izvajanjem ukrepov ZRP, in jim pove, kdaj in kje jim bo dal informacije.

Pooblaščen oseb, ki daje izjave mora upoštevati:

- vzemi si čas za razmislek o odgovoru;
- govori le o dejstvih in o tem, kar dejansko veš, kar je tvoje strokovno področje in kar je v tvoji pristojnosti;
- če česa ne veš ali pa ne moreš ali ne smeš povedati ali ni v tvoji pristojnosti, to odkrito povej;
- ne govori laži, ne ugibaj, ne govori tistega, kar se ti le zdi, ampak zgolj tisto kar sam dokazano veš;
- ne bodi jezen na novinarje, saj samo opravljajo svoje delo kot ga ti;
- uporabljaj splošno razumljive izraze in ne strokovnega žargona.

6 AKTIVIRANJE SIL IN SREDSTEV ZA ZRP

6.1 Aktiviranje organov vodenja sil ZRP, strokovnih služb in komisij

Župana Občine Medvode, poveljnika CZ občine Medvode in strokovnega sodelavca ZRP obvešča ReCO Ljubljana. Po prejetem obvestilu in prvih poročilih s terena ter glede na posledice potresa, poveljnik CZ občine Medvode aktivira/skliče organe, ki so pristojni za operativno in strokovno vodenje zaščite, reševanja in pomoči v občini, oziroma podpirajo vodenje.

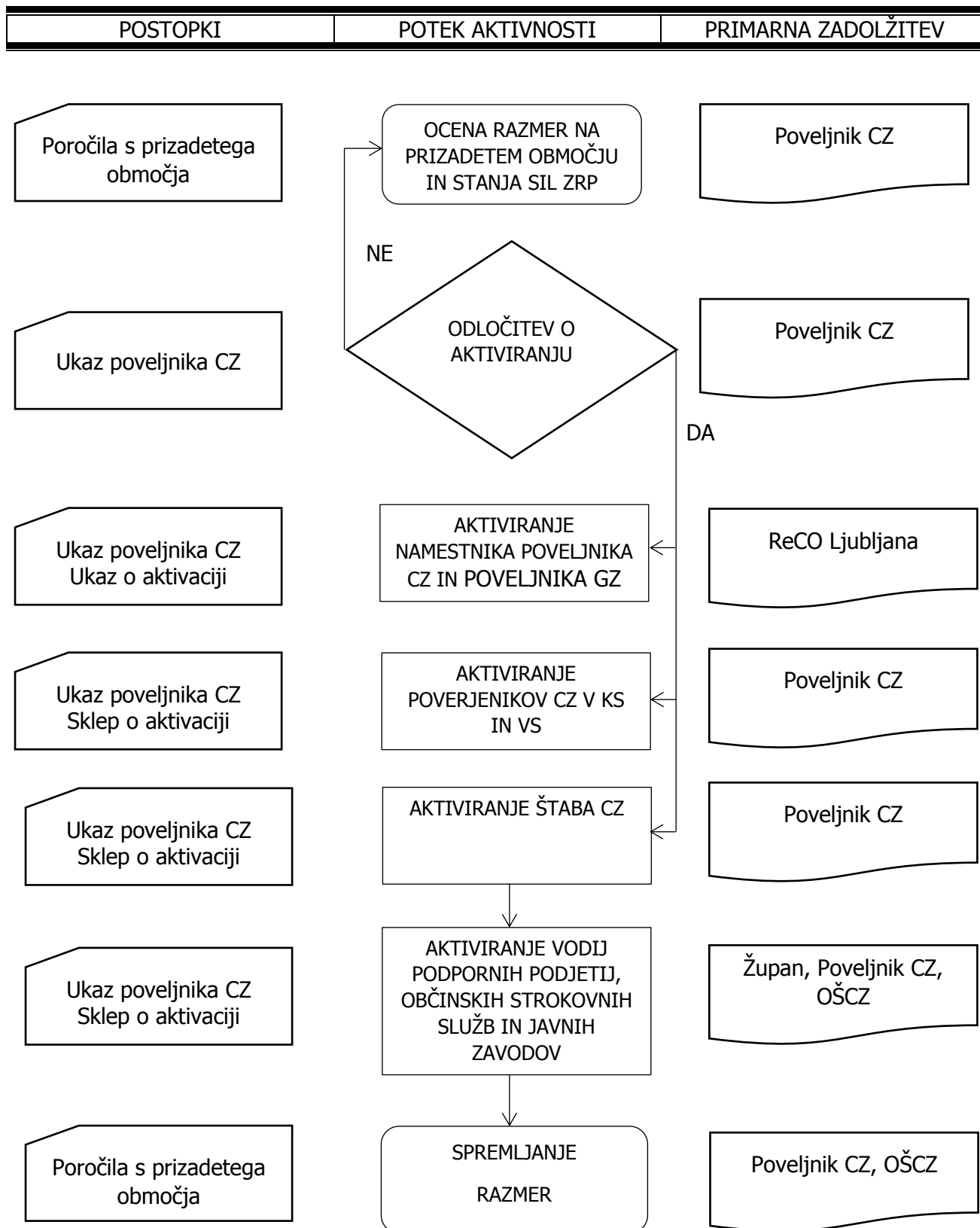
Organi vodenja ZRP in pripadniki JGS občine – operativne gasilske enote GZ Medvode, se takoj, ko mine prvi potresni sunek in ko presodijo, da gre za močnejši potres, katerega učinki bodo zahtevali njihovo aktivnost, aktivirajo po principu samoaktivacije, ocenijo lastne kapacitete (gasilski domovi, moštvo, oprema, vozila) in stanje pripravljenosti sporočijo poveljstvu GZ Medvode.

Župan oz. poveljnik CZ ali od njega pooblaščen oseba aktivira/skliče po naslednjem vrstnem redu:

1. Namestnika poveljnika CZ in poveljnika GZ Medvode,
2. Poverjenike CZ v krajevnih in vaških skupnostih občine Medvode;
3. Člane občinskega štaba CZ;
3. Vodje oz. odgovorne v pogodbenih podjetjih glede pripravljenosti njihovih služb;
4. Odgovorne osebe občine, javnih zavodov in vzgojno-izobraževalnih ustanov;
5. Komisijo za ocenjevanje škode na kmetijskih pridelkih ob naravnih in drugih nesrečah;
6. Komisijo za ocenjevanje škode na stvareh in infrastrukturi ob naravnih in drugih nesrečah;
7. Ostale vodstvene kadre v podjetjih;

P – 1	Podatki o članih občinskega štaba CZ
P – 2	Seznam vodilnih oseb v občini Medvode, ki jih ReCO obvešča o izrednih dogodkih
P – 4	Podatki o organih, službah in enotah CZ v občini Medvode
P – 401	Seznam poverjenikov CZ v krajevnih in vaških skupnostih občine Medvode
P – 7	Gospodarske družbe zavodi in druge organizacije v sistemu ZRP občine Medvode
P – 32	Seznam članov komisije za ocenjevanje škode na stvareh in infrastrukturi ob naravnih in drugih nesrečah
P – 33	Seznam članov komisije za ocenjevanje škode na kmetijskih pridelkih ob naravnih in drugih nesrečah

6.1.1 Diagram aktiviranja organov vodenja sil ZRP, strokovnih služb in komisij



6.2 Aktiviranje in pozivanje sil ter sredstev ZRP Občine Medvode

Za izvajanje zaščite, reševanja in pomoči ob potresu poveljnik CZ občine glede na oceno stanja aktivira enote JGS, CZ in druge sile za ZRP. Pozivanje s tiskanimi pozivi občinskih pripadnikov CZ in drugih sil za ZRP izvaja občinska strokovna služba, ki ureja tudi vse zadeve v zvezi z nadomestili plač in povračil stroškov, ki jih imajo pripadniki sil ZRP občine Medvode pri opravljanju dolžnosti v CZ oziroma pri ZRP.

Občinske sile za ZRP, ki odidejo na prizadeto območje, se zberejo na svojih zbirališčih, kjer se jim na podlagi potreb prizadetega območja določi delovišče.

P – 3	Pregled sil za zaščito, reševanje in pomoč v občini Medvode
P – 5	Seznam zbirališč sil ZRP v občini Medvode
P – 801	Seznam zbirališč MTS v občini Medvode
D – 304	Načrt alarmiranja OGE v občini Medvode

JGS

Enote javne gasilske službe Občine Medvode se, poleg samoaktivacije za pregled in oceno poškodovanosti, za delovanje na prizadetih območjih aktivirajo:

- preko ReCO Ljubljana (tiho alarmiranje),
- preko pozivanja po radijskih zvezah ZA-RE s strani poveljstva GZ Medvode ali OŠCZ Občine Medvode,
- preko osebnega klica s strani poveljstva GZ Medvode ali OŠCZ Občine Medvode.

Načini in postopki aktiviranja sil in sredstev gasilskih enot v občini Medvode so opredeljeni v Načrtu alarmiranja operativnih gasilskih enot občine Medvode, po katerem se v tem primeru tudi izvaja aktiviranje.

P – 5	Seznam zbirališč sil ZRP v občini Medvode
P – 11	Seznam operativnih gasilskih enot GZ Medvode s podatki o poveljnikih in namestnikih
P – 801	Seznam zbirališč MTS v občini Medvode
D – 304	Načrt alarmiranja OGE v občini Medvode

CZ

Enote Civilne zaščite Občine Medvode se, poleg samoaktivacije za pregled in oceno poškodovanosti, za delovanje na prizadetih območjih aktivirajo:

- preko ReCO Ljubljana (tiho alarmiranje);
- preko osebnega klica s strani OŠCZ Občine Medvode;
- preko pozivanja po radijskih zvezah ZA-RE s strani OŠCZ Občine Medvode;

P – 4	Podatki o organih, službah in enotah CZ v občini Medvode
P – 5	Seznam zbirališč sil ZRP v občini Medvode

Policija

Za zagotavljanje varnosti se aktivira Policijska postaja Medvode, ki ureja cestni promet za intervencijska vozila, zavaruje območja dogajanja posameznih zaščitnih ukrepov in opravlja druge

naloge iz svoje pristojnosti. Postopki aktiviranja sil in sredstev policije so interna zadeva Policije oz. ReCO Ljubljana in OKC.

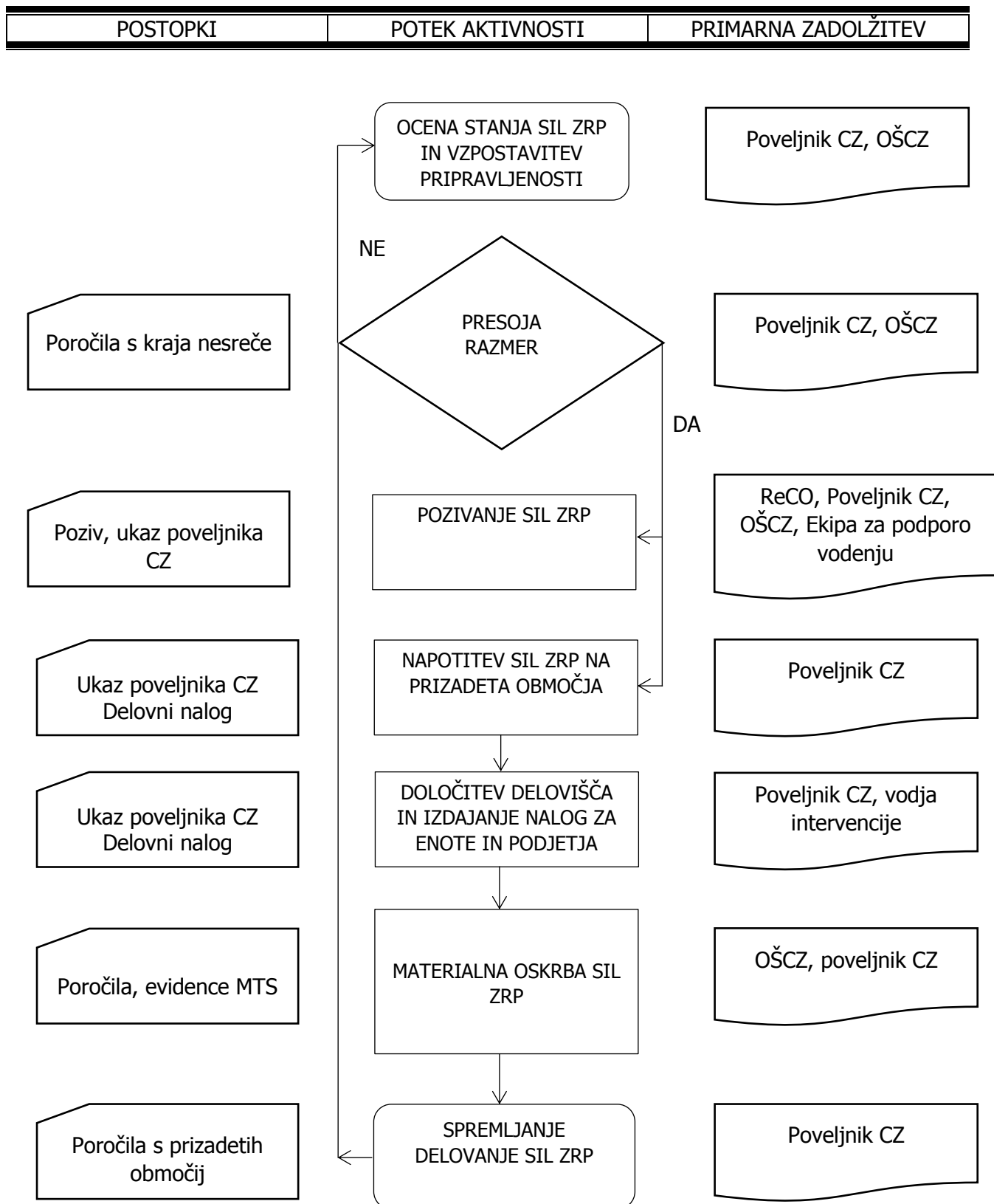
Pogodbena podjetja v sistemu CZ

Zavodi in gospodarske družbe, ki sodelujejo v CZ Občine Medvode se, poleg samoaktivacije za pregled in oceno poškodovanosti, za delovanje na prizadetih območjih aktivirajo:

- preko osebnega klica s strani OŠCZ Občine Medvode.

P – 7	Gospodarske družbe, zavodi in druge organizacije v sistemu ZRP občine Medvode
-------	---

6.2.1 Diagram aktiviranja sil ZRP Občine Medvode



6.3 Zagotavljanje pomoči v materialnih in finančnih sredstvih

6.3.1 Regijski nivo

Materialno – tehnična sredstva (MTS) in finančna sredstva

Če občine ne morejo obvladovati posledic nesreče z lastnimi silami, pošljejo prošnjo za pomoč štabu CZ za ljubljansko regijo. Poveljnik CZ za ljubljansko regijo ali njegova namestnica presodi o prošnji za pomoč in jo posreduje poveljniku CZ RS.⁹

Za potrebna MTS pri odpravljanju posledic potresa, ki jih Občina Medvode nima, župan ali poveljnik CZ Občine Medvode, zaprosi štab CZ za ljubljansko regijo.

Materialna pomoč države oz. regije pri odpravljanju posledic potresa obsega¹⁰:

- posredovanje pri zagotavljanju posebne opreme, ki je na območju prizadete občine ni mogoče dobiti (gradbena mehanizacija, električni agregati, naprave za prečiščevanje vode, ipd.),
- pomoč v zaščitni in reševalni opremi,
- pomoč v hrani, pitni vodi, zdravilih, obleki, obutvi ipd.,
- pomoč v sredstvih za začasno nastanitev in oskrbo ljudi, ki so ostali brez doma,
- pomoč v finančnih sredstvih, ki jih občine potrebujejo za financiranje ukrepov in nalog pri zagotavljanju osnovnih pogojev za življenje.

Za pomoč v finančnih sredstvih zaprosi župan oz. pristojni občinski organ Občine Medvode.

6.3.2 Medobčinska pomoč

O potrebi po pomoči iz občin podpisnic dogovora o medsebojni pomoči, odloči župan in/ali OŠCZ Občine Medvode, ki za pomoč tudi zaprosi. Občine se v zagotavljanje pomoči vključujejo le na področju izvajanja zaščitnih in reševalnih aktivnosti na podlagi odobritve pristojnega regijskega poveljnika CZ. Slednje se izvaja na podlagi dogovorov o medobčinski pomoči, ki temelji predvsem na solidarnosti.

P – 110	Seznam občin, s katerimi ima Občina Medvode sklenjen dogovor o medsebojni pomoči
---------	--

6.3.3 Meddržavna medobčinska pomoč

O potrebi po pomoči iz občin iz tujine, s katerimi ima Občina Medvode sklenjen dogovor oz. sporazum o sodelovanju, odloči župan Občine Medvode, ki za pomoč tudi zaprosi. O tem OŠCZ Občine Medvode obvesti CORS preko ReCO.

P – 111	Seznam občin iz tujine, s katerimi ima Občina Medvode sklenjen dogovor o medsebojni pomoči
---------	--

6.3.4 Zbirališča sil in MTS ZRP

Občina Medvode nima centralnega logističnega centra ZRP. V ta namen se uporabljajo večje površine, ki zagotavljajo dovolj veliko prostornino, nosilnost in varnost za vso prispelo pomoč. Gre za več površin ob javnih objektih (šole, vrtci, igrišča), ki se smiselno uporabijo glede na nastalo

⁹ 6.3. točka Regijskega načrta ZiR ob potresu na območju Ljubljanske regije, str. 37, ver. 3.0.

¹⁰ 6.3. točka Regijskega načrta ZiR ob potresu na območju Ljubljanske regije, str. 37, ver. 3.0

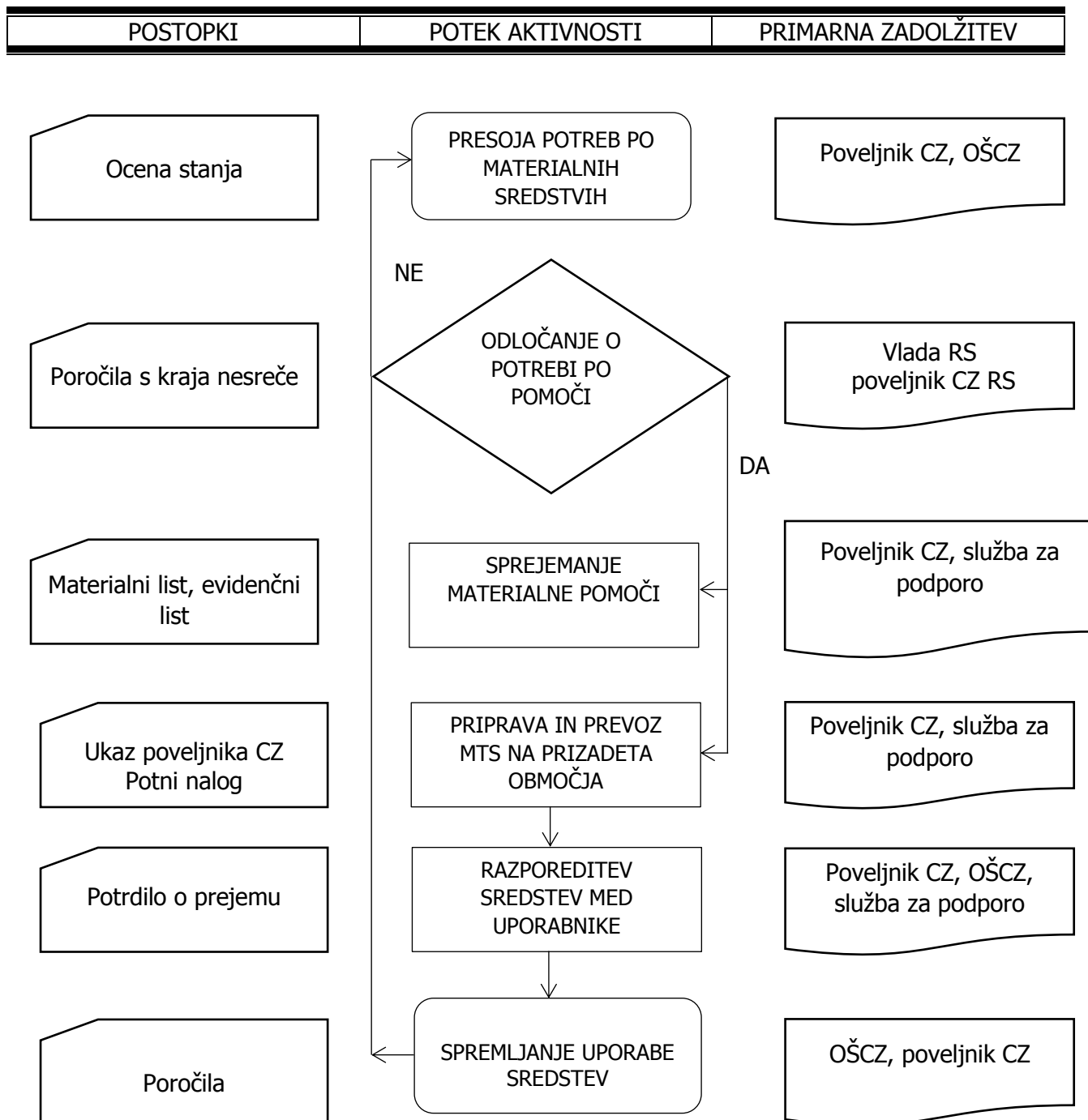
situacijo na posameznem območju (odvisno ali gre za nesrečo na levem ali desnem bregu Save oz. na obeh).

Posamezni strokovnjaki, reševalne enote in službe ter materialna pomoč, se zberejo na mestu intervencije, ki ga določi vodja intervencije. Če to ni možno, se pomoč, ki prihaja po cesti, sprejema v Gasilskem domu Preska – Medvode ali pri skladiščih MTS CZ Občine Medvode pri stavbi KS Vaše – Goričane. S helikopterji je pomoč mogoče dostaviti na nogometnem igrišču Nogometnega kluba Jezero v Medvodah, kjer se kot heliodrom uporabi nogometno igrišče. Možnost dobave pomoči s helikopterji je tudi ob gasilskem domu Preska – Medvode oz. na vseh primernih površinah, ki jih določi OŠCZ.

Za sprejem in razdeljevanje pomoči skrbi OŠCZ oz. služba za podporo. V primeru dolgotrajnejše in zahtevnejše potrebe se organizira Občinski logistični center.

P – 5	Seznam zbirališč sil ZRP v občini Medvode
P – 801	Seznam zbirališč MTS v občini Medvode

6.3.5 Diagram poteka zagotavljanja pomoči v MTS in finančnih sredstvih



7 UPRAVLJANJE IN VODENJE

7.1 Organi in njihove naloge

Vodenje sil za zaščito, reševanje in pomoč je urejeno z Zakonom o varstvu pred naravnimi in drugimi nesrečami¹¹ in Zakonom o gasilstvu¹². Po teh zakonih se varstvo pred naravnimi in drugimi nesrečami organizira in izvaja kot enoten sistem na lokalni, regionalni in državni ravni.

7.1.1 Občinski organi

Župan:

- vodi zaščito, reševanje in pomoč ter odpravljanje posledic naravnih in drugih nesreč,
- skrbi za izvajanje ukrepov za preprečitev in zmanjšanje posledic naravnih in drugih nesreč,
- skrbi za obveščanje prebivalcev o nevarnostih, stanju varstva in sprejetih zaščitnih ukrepih.
- skrbi za izvajanje priprav za varstvo pred naravnimi in drugimi nesrečami;
- sprejme načrte zaščite in reševanja,
- imenuje poveljnika, namestnika ter štab CZ,
- določi organizacije, ki opravljajo javno gasilsko službo in naloge ZRP,
- določi vrsto in obseg sil za zaščito, reševanje in pomoč iz 73., 75. in 76. člena ZVNDN;
- predlaga razporeditev državljanov v CZ in materialno dolžnost.

Občinska uprava:

- opravlja upravne, administrativne in strokovne naloge zaščite, reševanja in pomoči,
- zagotavlja informacijsko in administrativno podporo organom vodenja,
- zagotavlja pogoje za delovanje poveljnika CZ občine in OŠCZ,
- organizira delo in zagotavlja pogoje za delo komisij za ocenjevanje škode,
- pripravlja prva, vmesna (delna) in končna poročila o nesreči,
- opravlja druge naloge.

7.1.2 Sile ZRP

Poveljnik CZ občine:

Vodenje sil ZRP izvaja poveljnik CZ občine Medvode, tako da:

- vodi sile ZRP ob naravnih ali drugih nesrečah,
- preverja intervencijsko pripravljenost sil ZRP,
- odloča o uporabi sil in sredstev za ZRP,
- določa zaščitne in druge nujne ukrepe ter nadzoruje njihovo izvajanje,
- usklajuje pomoč in dejavnosti za ZRP pri odpravljanju posledic,
- skrbi za povezavo in usklajeno delovanje sil ZRP,
- pripravlja predloge odločitev županu,
- daje mnenje in predloge v zvezi s pripravami in delovanjem sil ZRP ter mnenja in predloge za odpravo posledic naravnih in drugih nesreč,
- predlaga imenovanje članov štaba CZ,

Poveljnik CZ občine lahko za vodenje posameznih intervencij ZiR določi vodjo intervencije.

Poveljnik CZ občine je za svoje delo odgovoren županu.

¹¹ ZVNDN, Ur. list RS, št. 51/06 – uradno prečiščeno besedilo in 97/10

¹² ZGas, Ur. list RS, št. 113/05 – uradno prečiščeno besedilo.

Štab CZ občine Medvode:

OŠCZ pomaga poveljniku CZ pri vodenju ter opravljanju drugih operativno-strokovnih nalog ZRP:

- operativnem načrtovanju,
- organiziranju in izvajanju reševalnih intervencij iz občinske pristojnosti,
- zagotavljanju informacijske podpore,
- zagotavljanje logistične podpore občinskim silam za ZRP,
- opravljanju administrativnih in finančnih zadev.

Pri izvajanju teh nalog sodelujejo tudi delavci občinske uprave ter druge strokovne službe, ki jih v delo vključi župan, direktor občinske uprave ali poveljnik CZ v obliki delovnih skupin ali drugih začasnih teles.

OŠCZ mora ob nesreči čim preje vzpostaviti pregled nad stanjem na prizadetem območju, oceniti predvideni razvoj situacije, zagotoviti pogoje za takojšnje ukrepanje za zagotovitev nujne reševalne pomoči in tesno sodelovati z vodjo intervencije.

OŠCZ se mora osredotočiti na izdelavo strategije ukrepanja za zagotovitev osnovnih pogojev za življenje, ki zajema določitev prednostnih nalog ZRP, človeške in materialne vire, operativne rešitve izvedbe zahtevnejših nalog ter nosilce koordinacije.

Sedež OŠCZ občine Medvode v mirnodobnem času, je stavba Občine Medvode, v času interveniranja pa v operativni izpostavi na lokaciji gasilskega doma PGD Preska – Medvode, kjer je tudi lokacija za zbiranje pomoči, tako v enotah kot MTS in humanitarni pomoči.

OŠCZ občine Medvode lahko po potrebi, glede na nastalo situacijo, premakne sedež operativne izpostave na katerokoli mesto v občini Medvode, če mu le – to zagotavlja mobilnost, dostopnost in varnost.

P – 1	Podatki o članih občinskega štaba CZ
-------	--------------------------------------

Poverjeniki CZ občine Medvode v krajevnih in vaških skupnostih:

V občini Medvode so organizirani poverjeniki CZ v krajevnih in vaških skupnostih. Vsaka krajevna oz. vaška skupnost ima enega poverjenika CZ. Delo poverjenikov CZ v krajevnih in vaških skupnostih koordinira OŠCZ.

Naloge poverjenikov so:

- spremljanje in opozarjanje na preteče nevarnosti,
- uporabljanje ukrepov za preprečevanje in ublažitev posledic naravnih in drugih nesreč za prebivalce, njihovo zdravje in življenje ter varnost njihovega premoženja,
- usklajujejo in izvajajo zaščitne ukrepe (evakuacija, namestitve in oskrba),
- sodelujejo pri izvajanju nalog ZRP, zaščitnih ukrepov in zagotavljanju osnovnih življenjskih pogojev,
- uporabljanje rešitev iz načrtov ZRP in dokumentov požarne varnosti ter varstva pri delu,
- usmerjanje izvajanja osebne in vzajemne zaščite ob nesreči,
- obveščanje nadrejenih organov CZ o posledicah naravnih in drugih nesreč,

- organiziranje izvajanja zaščite, reševanja in pomoči v skladu z odločitvami nadrejenih organov CZ,
- izvajanje naloge ZRP v skladu s svojimi dolžnostmi in pristojnostmi ter odločitvami nadrejenega poveljnika CZ oz. vodje intervencije,
- opozarjanje na varnost in zdravje pri reševalnih akcijah.

P – 401	Seznam poverjenikov CZ v krajevnih in vaških skupnostih občine Medvode
---------	--

Enote in službe CZ:

Enote za prvo pomoč:

- opravljajo naloge prve pomoči,
- oskrbe ogroženih, poškodovanih in obolelih,
- spremljanje in oskrbo evakuiranega prebivalstva;

Enote za tehnično reševanje:

- opravljajo naloge iskanja zasutih v ruševinah in tehnično reševanje ob potresu,
- stabilizacijo in podpiranje poškodovanih objektov;

Enote za RKB zaščito:

- opravljajo naloge prepoznavanja, izoliranja, reševanja in saniranja ob razlitju manjše količine ogljikovodikov ter osnovno dekontaminacijo;

Ekipa za uporabo zaklonišč:

- skrbi za nadzor, vzdrževanje in kontroliranje javnih zaklonišč v občini Medvode,
- z lastniki oz. upravniki večjih zasebnih zaklonišč vzdržuje osveženo oceno stanja glede večjih zasebnih zaklonišč v občini Medvode;

Služba za podporo;

P – 3	Pregled sil za ZRP v občini Medvode
P – 113	Seznam javnih in zasebnih zaklonišč v občini Medvode

Policija:

Na območju občine Medvode dejavnosti policije izvaja Policijska postaja Medvode.

Naloge policije ob potresu so:

- varuje ljudi in premoženje ter vzdržuje javni red na prizadetem območju,
- nadzira in ureja promet v skladu s stanjem prometne infrastrukture in omogoča interveniranje silam ZRP,
- z letalsko enoto Policije sodeluje pri opravljanju humanitarnih, oskrbovalnih, izvidniških in drugih nalog, pomembnih za ZRP,
- organizira preventivo in represivno dejavnost v zvezi s kaznivimi dejanji v skladu z nastalimi razmerami,
- sodeluje pri identifikaciji žrtev,
- organizira in izvaja ZRP poškodovanih delavcev.

P – 41	Pregled policijskih postaj v občini Medvode
--------	---

Slovenska vojska:

Slovensko vojsko in obrambna sredstva je mogoče uporabiti za zaščito, reševanje in pomoč, če razpoložljive sile in sredstva ne zadoščajo za nujno reševanje ter pomoč in če vojska ni nujno potrebna pri opravljanju obrambnih nalog.¹³

V kolikor OŠCZ občine Medvode, na podlagi ocene stanja, potreb in morebitne pomoči, ugotovi, da potrebuje pomoč SV pri odpravi posledic potresa (ruševine, postavitev začasnih nastanitvenih kapacitet, specifična ali splošna MTS), poveljniku CZ ljubljanske regije, preko pristojnega ReCO, poda župan ali poveljnik CZ občine ali njegov namestnik. Po pridobitvi soglasja Vlade RS oziroma ministra za obrambo poveljnik CZ RS posreduje predlog oziroma odločitev preko CORS v ZOC. Na podlagi izdanega ukaza načelnika Generalštaba SV aktivira ZOC ustrezno poveljstvo, enote ali službe SV.

Društva in druge nevladne organizacije:

- **KO RK Medvode in PGD-ji GZ Medvode** opravljajo naloge prve pomoči, oskrbe ogroženih, poškodovanih in obolelih, spremljanje in oskrbo evakuiranega prebivalstva ter usposabljanje bolničarjev prve pomoči,
- **Karitas, župnijske Karitas v občini Medvode** opravljajo naloge oskrbe ogroženih, poškodovanih in obolelih ter spremljanje in oskrbo evakuiranega prebivalstva,
- **Taborniki Rod dveh rek** opravljajo naloge nastanitve in oskrbe ogroženih ter oskrbe reševalnih enot in poškodovanih,
- **Turistično društvo Zbilje** zagotavlja plovilo in vodjo čolna za potrebe reševanja na vodi,
- **Turistično društvo Vaše – Goričane** opravlja nalogo nastanitve in oskrbe ogroženih ter oskrbe reševalnih enot,
- člani **PGD GZ Medvode**, ki niso operativni člani JGS, se vključujejo v opravljanje nalog pomoči pri zaščiti premoženja, namestitvi in drugih nalogah po navodilih predsednikov društev.

P – 7	Gospodarske družbe, zavodi in druge organizacije v sistemu ZRP občine Medvode
P – 25	Pregled človekoljubnih organizacij

Javne službe:

- **javno gasilsko službo** na območju občine opravljajo: Operativna gasilska enota PGD Preska - Medvode, Operativna gasilska enota PGD Smlednik, Operativna gasilska enota PGD Sora, Operativna gasilska enota PGD Spodnje Pirniče-Vikrče-Zavrh, Operativna gasilska enota PGD Zbilje, Operativna gasilska enota PGD Zgornje Pirniče. JGS izvaja zaščito, reševanje in pomoč ob požarih, poplavih, reševanje iz ruševin ob potresu, zavarovanje kraja nesreče, nudi prvo pomoč in organizira ali sodeluje pri evakuaciji ljudi, živali in premoženja;
- **Režijski obrat Občine Medvode** opravlja strokovno tehnične naloge, ki se nanašajo na opravljanje dejavnosti gospodarskih javnih služb in se ne zagotavljajo v drugih oblikah izvajanja gospodarskih javnih služb in sicer: urejanje in čiščenje javnih površin, vodenje in urejanje zbirnega centra za ločeno zbiranje odpadkov, urejanje in upravljanje pokopališč;
- **Policijska postaja Medvode** vzpostavlja javni red in mir, zaščito vitalnih objektov in sodeluje pri organizaciji obvoznih poti zaradi poškodb cestne infrastrukture;

¹³ 3. točka 14. člena ZVNDN

- **Zdravstveni dom Medvode** opravlja naloge na področju zdravstvenega varstva ljudi, moštva enot in služb za ZRP, nudenja NMP, zdravniške pomoči in transporta ranjenih ter identifikacije mrtvih. Ob večjem številu poškodovanih mu pod njihovim vodstvom pomagajo pri triazi in nudenju prve pomoči bolničarji ekip PP, gasilcev in RK;
- **JP LPP d.o.o.**, opravlja prevoz enot za zaščito, reševanje in pomoč in ogroženega prebivalstva v primeru evakuacije, prav tako zagotavlja avtobuse za kratkotrajno namestitvev evakuiranega prebivalstva;
- **Center za socialno delo Ljubljana Šiška, enota Medvode** izvaja nudenje psiho - socialne pomoči ogroženemu prebivalstvu ter pomoč pri sprejemu in namestitvi evakuiranih. CSD se takoj vključi v koordinacijsko skupino (CSD, Karitas, RK, NVO), ki jo skliče in koordinira Občina Medvode;
- **Gasilska brigada Ljubljana** izvaja intervencije ob nesrečah z nevarnimi snovmi in reševanje ukleščenih ponesrečencev v prometnih in drugih tehničnih nesrečah oz. vse naloge GEŠP;
- **Kemis d.o.o.**, opravlja naloge dekontaminacije ljudi in premoženja ob nesrečah z nevarnimi snovmi;
- **Ekološki laboratorij z mobilno enoto – ELME in Zavod za zdravstveno varstvo Ljubljana** izvajata zahtevnejše laboratorijske preiskave in analize ter druge naloge, opredeljene v regijskem in državnem načrtu zaščite in reševanja ob potresu;
- **Gorenjska gradbena družba, d.d.**, opravlja naloge gradbeno-tehničnega reševanja, zaščite pred poplavo, sanacije ter postavitve in ureditve začasnih nastanitvenih lokacij in zagotavljanja gradbenega materiala;
- **OŠ Medvode, OŠ Preska, POŠ Sora, POŠ Topol, OŠ Simona Jenka Smlednik, OŠ Pirniče, Vrtec Medvode** opravljajo naloge oskrbe s prehrano enot za ZRP in ogroženega prebivalstva, lastne kapacitete namenjajo za nastanitev začasno evakuiranih oz. nameščenih v nesreči prizadetih prebivalcev;
- **Kmetijska zadruga Medvode** nudi silam ZRP MTS in drug material, ki ga le – te nimajo v lastni posesti;
- **Javni zavod Sotočje Medvode** nudi lastne prevozne in nastanitvene kapacitete za namestitvev in preskrbo začasno evakuiranih prebivalcev;
- **Hipnos d.o.o.** skrbi za pogrebno službo;
- **Elektro Gorenjska in Elektro Ljubljana** skrbita za oskrbo z električno energijo in odpravo motenj v omrežju;
- **JP Komunala Kranj d.o.o. in JP VO – KA d.o.o.** skrbita za oskrbo s pitno vodo, odvajanje odpadne in padavinske vode, hidrantno, kanalizacijsko in vodovodno omrežje.
- **Javna razsvetljava d.o.o.** skrbi za delovanje semaforjev in javne razsvetljave.
- **Lekarna Ljubljana-enota Medvode** zagotavlja zdravila in sanitetni material;

V sistemu CZ sodeluje še več zasebnih podjetij, ki zagotavljajo naslednje elemente ZRP:

- Tehnično reševanje: gradbena dela, prevoznost cest, čiščenje naplavin, postavljanje protipoplavnih nasipov, opažanje in postavljanje začasnih podpor objektov, tesarska in mizarska dela, zidarska dela, kovinarska dela, inženirski nadzor gozdarsko čiščenje, elektro dela in pomoč enotam in silam ZRP ob posredovanjih;
- Interventno nastanitev in preskrbo: preskrbo posredovalcev ZRP in poškodovancev, namestitvev evakuirancev v začasne kapacitete, preskrbo s hrano in pijačo;
- Logistika: prevozi prebivalcev, sil ZRP, MTS.

7.2 Operativno vodenje

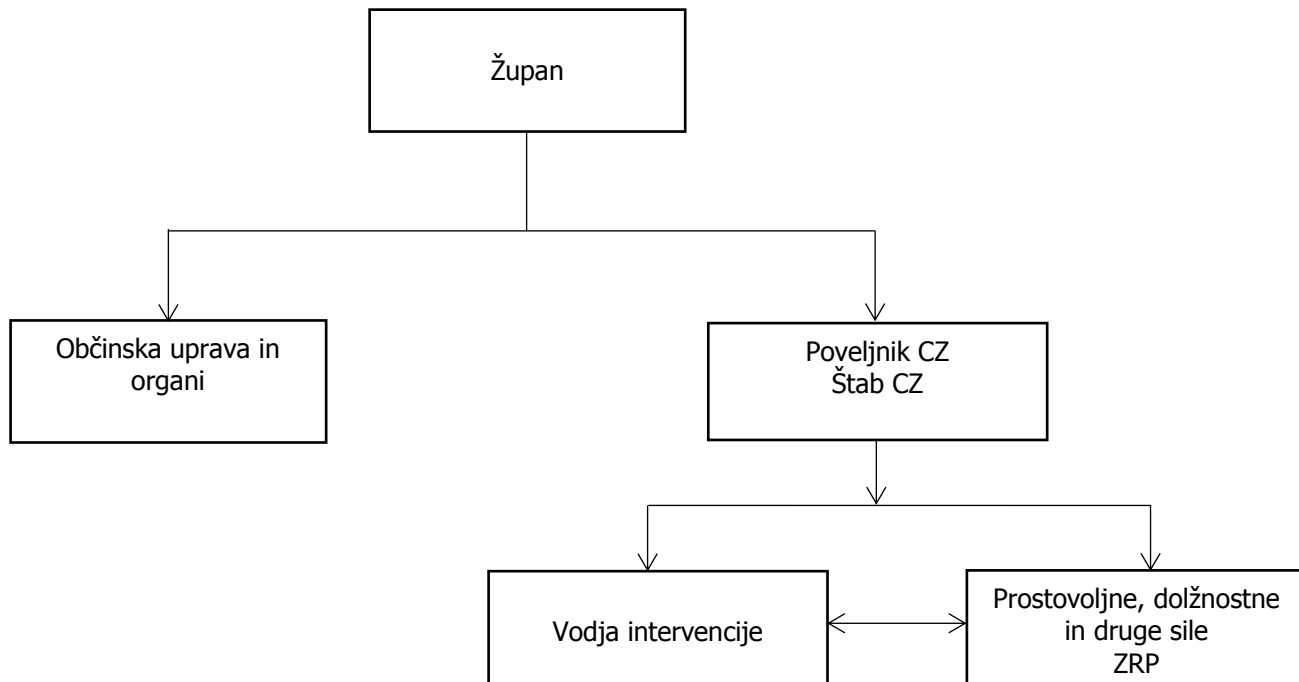
Dejavnost za zaščito, reševanje in pomoč na območju občine operativno vodi poveljnik CZ občine Medvode s pomočjo OŠCZ občine Medvode. Za vodenje intervencije na območju potresa kjer delujejo različne sile ZRP, občinski poveljnik CZ imenuje vodjo intervencije.

V primeru, da občina ne razpolaga z ustreznimi silami, poveljnik CZ občine Medvode, skladno z načelom postopnosti, zaprosi za pomoč v silah in MTS štab CZ za Ljubljansko regijo OŠCZ ob potresu organizira svoje delo v gasilskem domu PGD Preska - Medvode, Škofjeloška cesta 31, 1215 Medvode. V primeru potrebe po rezervni oz. dodatni lokaciji operativne izpostave, poveljnik CZ odloča o primerni lokaciji.

Poveljnik CZ oziroma vodja intervencije zagotavlja operaterjem sistema javne stacionarne in mobilne telefonije dostop do komunikacijskih objektov, ki so v okvari na območjih nesreče (intervencije), do odprave napak in ponovne vzpostavitve delovanja. Občina pripravi vse potrebno za nemoteno dela poveljnika CZ občine Medvode in OŠCZ kot tudi nemoteno delo informacijskega centra.

Posledice nesreče je treba čim prej ustrezno dokumentirati. Dokumentirati se morajo tudi vse odločitve poveljnika CZ občine in drugih organov, ki vodijo ZRP. Za te naloge je odgovorni poveljnik CZ in član OŠCZ, pooblaščen za administracijo in finance.

7.2.1 Diagram operativnega vodenja sil ZRP



7.3 Organizacija zvez

Pri vodenju dejavnosti zaščite, reševanja in pomoči ob naravnih in drugih nesrečah se uporablja sistem zvez zaščite in reševanja (ZA-RE), ki ima podsistem radijskih zvez in podsistem osebne klica. Sistem zvez ZA-RE se obvezno uporablja pri vodenju intervencij ter drugih zaščitnih in reševalnih akcijah.

Občina Medvode in sile ZRP občine Medvode za zvezo med enotami in ReCO Ljubljana uporabljajo repetitor Šmarna gora – kanal 16 ali repetitor Krim – kanal 15, oz. repetitor Janče – kanal 17. Ob morebitnem izpadu repetitorja, se posreduje v ReCO zahtevo po postavitvi mobilnega repetitorja.

Vodja enote se mora po prihodu na mesto intervencije javiti v ReCO Ljubljana po 16. kanalu. Za neposredno vodenje intervencije na terenu pa se uporabljajo simpleksni kanali, ki jih dodeli ReCO Ljubljana.

Za zvezo med enotami se uporabljajo simpleksni kanali sistema ZA-RE, prvenstveno 47. kanal in rezervni 48. kanal. V primeru, da sta kanala zasedena oz. nedelujoča ali je potreba po dodatnih delovnih kanalih, se zahteva napoti na ReCO Ljubljana.

V primeru rušilnega potresa in množičnih nesreč, ko ReCO Ljubljana ne zmore množice komunikacij in je vzpostavljen lokalni center od koder se vodijo dejavnosti ZRP občine Medvode, se vodje enot po 16. kanalu ali dodeljenem simpleks kanalu s strani ReCO Ljubljana, javljajo »Centru Preska«.

V primeru, da je v reševanje vključen tudi helikopter Slovenske vojske, se za medsebojno komuniciranje uporablja 33. ali 34. kanal radijskih zvez ZA-RE. Radijske zveze sistema zvez ZA-RE se uporablja v skladu z navodilom za uporabo radijskih zvez ZA-RE. Radijski sistem ZA-RE+ uporabljajo:

Klinični center Ljubljana – Reševalna postaja (514)

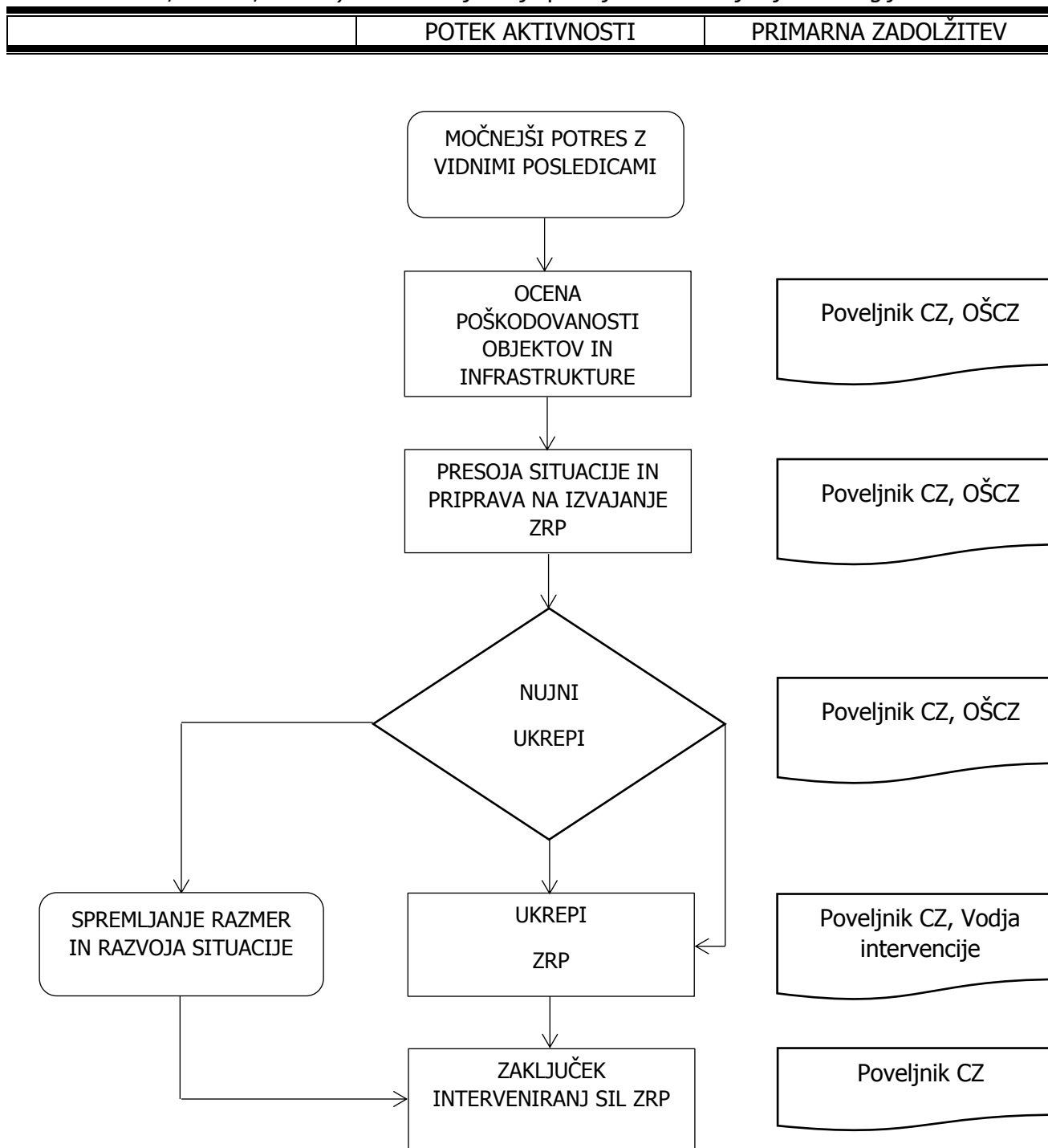
Pri prenosu podatkov in komuniciranju se načeloma uporablja vsa razpoložljiva telekomunikacijska in informacijska infrastruktura, ki temelji na različnih medsebojno povezanih omrežjih. Prenos podatkov in komuniciranje med organi vodenja, reševalnimi službami in drugimi izvajalci zaščite, reševanja in pomoči poteka po:

- radijskih zvezah (ZA-RE),
- mobilni telefoni (GSM),
- internetu-elektronski pošti,
- javne telefonske zveze (analogne ali digitalne),
- telefaksu,
- radijskih postaj radioamaterjev
- kurirske zveze.

8 ZAŠČITNI UKREPI TER NALOGE ZAŠČITE, REŠEVANJA IN POMOČI

8.1 Zaščitni ukrepi

Ukrepi zaščite, reševanja in pomoči ob potresu obsegajo vse tiste ukrepe in dejavnosti, ki so potrebni za odpravljanje posledic nesreče, da se zagotovijo osnovni pogoji za življenje ter zagotovijo pogoji za trajno obnovo prizadetega območja. Dejavnosti za zagotovitev osnovnih življenjskih pogojev obsegajo zlasti oskrbo s pitno vodo, hrano, zdravili, električno energijo, ureditev nujnih prometnih povezav, komunalnih storitev, oskrbo živali in nujno zavarovanje kulturne dediščine. Izvajanje zaščitno – reševalnih ukrepov je v pristojnosti občine Medvode. Če občina s svojimi silami in sredstvi ne zmore izvesti zaščitnih ukrepov, poveljnik CZ občine zaprosi za pomoč sosednje občine (Mestna občina Ljubljana, Mestna občina Kranj, Škofja Loka, Dobrova – Polhov Gradec, Šenčur, Vodice) ter v nadaljevanju poveljnika CZ za Ljubljansko regijo in državo.



8.1.1 Prostorski, urbanistični, gradbeni in drugi tehnični ukrepi (ocena poškodovanosti objektov)

Po potresu je pomembno, da se čim prej ugotovi, koliko je poškodovanih zgradb, ki jih je z enostavnimi ukrepi možno hitro sanirati ali ojačiti, koliko zgradb je porušeni ali tako močno poškodovanih, da jih ni mogoče popraviti, ter koliko prebivalcem je treba zagotoviti začasno prebivališče.

Ugotoviti je potrebno tudi število poškodovanih javnih objektov (šola, vrtec, dom upokojencev, občina, pošta), objektov, pomembnih za zaščito in reševanje (zdravstveni dom, gasilski domovi, policijska postaja), objektov infrastrukture (ceste, vodovod-vodohrani, kanalizacija, plin, elektrika-trafo postaje, železnica, viadukti in mostovi) ter naravne in kulturne dediščine (cerkve, muzeji, spomeniki). Pri obravnavi zgradb, ki predstavljajo pomembno kulturno dediščino, je treba dosledno upoštevati zahteve pristojnih organov za varstvo kulturne dediščine.

Ugotoviti je potrebno stanje prometnic in očistiti ruševine z ulic, podpreti in popraviti poškodovane mostove ter urediti obvozne poti.

Da bo ukrepanje čim bolj učinkovito in efektivno, je potrebno kar najhitreje pripraviti oceno poškodovanosti in uporabnosti objektov. Glede na rezultate ocene in pridobljene podatke, se lahko izdelata ocena o potrebni količini začasnih nastanitev in bivališč, šotorov, prikolic in montažnih hiš za začasno nastanitev prebivalcev.

Na podlagi ugotovitev je treba čim prej izdelati načrt:




- nujnih rušenj in odstranitvev zgradb ali delov zgradb, ki grozijo s poružitvijo, in odstranitvev razrahljanih ruševin,
- zmanjšanja ali odstranitve težkih obtežb,
- odranja in podpiranja,
- vodoravnega opiranja,
- vgrajevanja vezi, podpornih zidov, polnilnih elementov pa tudi zunanjih podpornih elementov.

Ugotavljanje poškodovanosti in uporabnosti objektov zahteva usklajeno delovanje večjega števila strokovno usposobljenih ekip, ki jih sestavljajo gradbeni inženirji in tehniki ali arhitekti ter lokalni vodniki, ki poznajo razmere na terenu. Po potresu je treba preprečiti nadaljnja rušenja, do katerih lahko pride, zaradi naknadnih potresnih sunkov ali kritičnega stanja dela ali celotne zgradbe.

Prva ocena poškodovanosti in uporabnosti objektov naj bi bila izdelana že v nekaj dneh po potresu, odvisno od obsega posledic. Njen namen je, zagotoviti kar najhitrejšo oceno potrebne pomoči (podatki o potrebni količini šotorov, prikolic in montažnih hiš za začasno nastanitev prebivalstva) ter opozoriti prebivalce na nevarnosti, ki jih predstavljajo poškodovani objekti. Objekti se na podlagi pregleda, ki ga opravi omenjene strokovne ekipe, razvrstijo na:

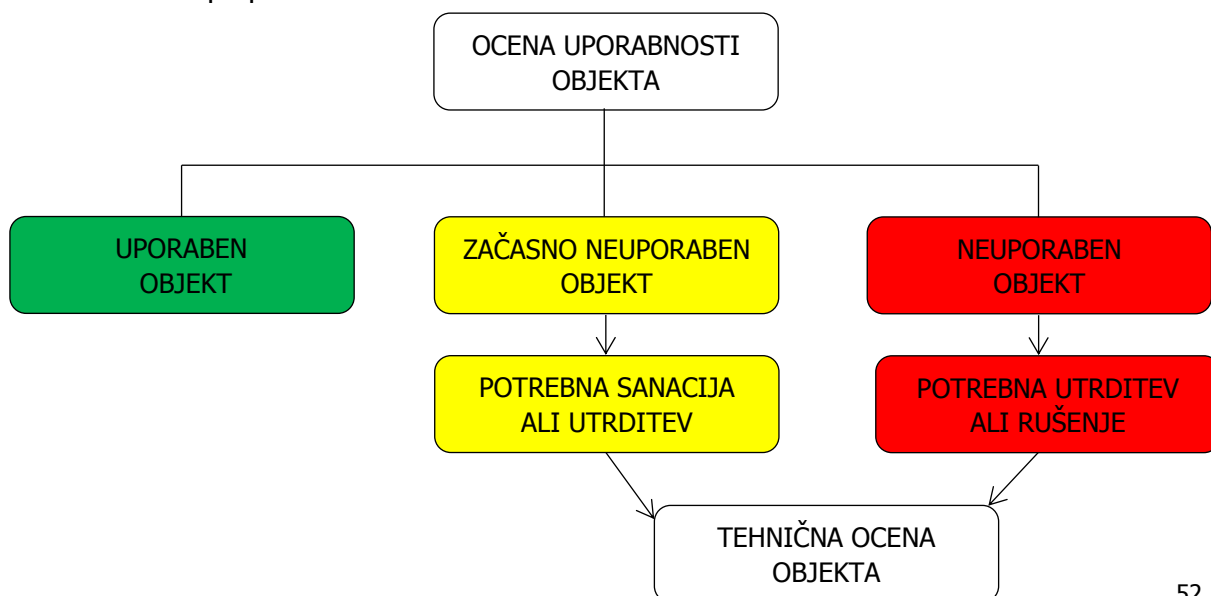
- **uporabne**,
- **začasno neuporabne**, ki jih je potres poškodoval v tolikšni meri, da bi jih utegnil močnejši naknadni potresni sunek porušiti,
- **neuporabne**, ki jih je potres bodisi porušil bodisi poškodoval v tolikšni meri, da jih ni več mogoče sanirati. Vstop vanje je treba prepovedati oziroma onemogočiti.

Objekti se označijo glede na uporabnost:

Barva	Klasifikacija	Opis stanja
	UPORABEN OBJEKT	Objekt je, razen, ki so zaradi lokalnih nevarnosti posebej označena kot nevarna, varen za uporabo.
	ZAČASNO NEUPORABEN OBJEKT	Objekt, ki ga je potres tako poškodoval, da bi ga utegnili močnejši naknadni popotresni sunki uničiti. Objekta ni dovoljeno uporabljati, dokler se s tako imenovano tehnično oceno, ne izdela dokončne ocene stanja. Vstop je dovoljen le na lastno odgovornost in samo za časovno omejeno obdobje.
	NEUPORABEN OBJEKT	Objekt je telo hudo poškodovan, obstaja nevarnost delne ali popolne porušitve. Takoj je treba zagotoviti varnostne ukrepe. Vstop brez posebnega pooblastila je strogo prepovedan. <u>Oznaka ne pomeni obveznega rušenja.</u>

Pri izdelavi ocene uporabnosti imajo prednost zgradbe, katerih delovanje je pomembno za zaščito, reševanje in pomoč. To so predvsem zdravstveni dom, šole, vrtci, gasilski domovi, pošta, stavba Občine Medvode. Poseben pristop zahtevajo tudi t. i. inženirski objekti, kot so premostitveni objekti na komunikacijah, infrastrukturni objekti, nekateri industrijski objekti, bencinske črpalke in drugo. V občini Medvode je treba posebno pozornost pri izdelavi ocene uporabnosti nameniti premostitvenim objektom preko rek Save in Sore, ki omogočajo dostopnost do vseh delov občine, v prvi vrsti silam ZRP in nato še prebivalcem.

Pristop k izdelavi ocene uporabnosti stavbe temelji na vnaprej pripravljenem in delno predizpolnjenem vprašalniku. Vsi pristopi temeljijo na vizualnem pregledu. Poškodovanosti in uporabnosti stavb se ocenjujeta komisijsko, uporablja se enofazni pristop k ocenjevanju uporabnosti stavb po potresu.



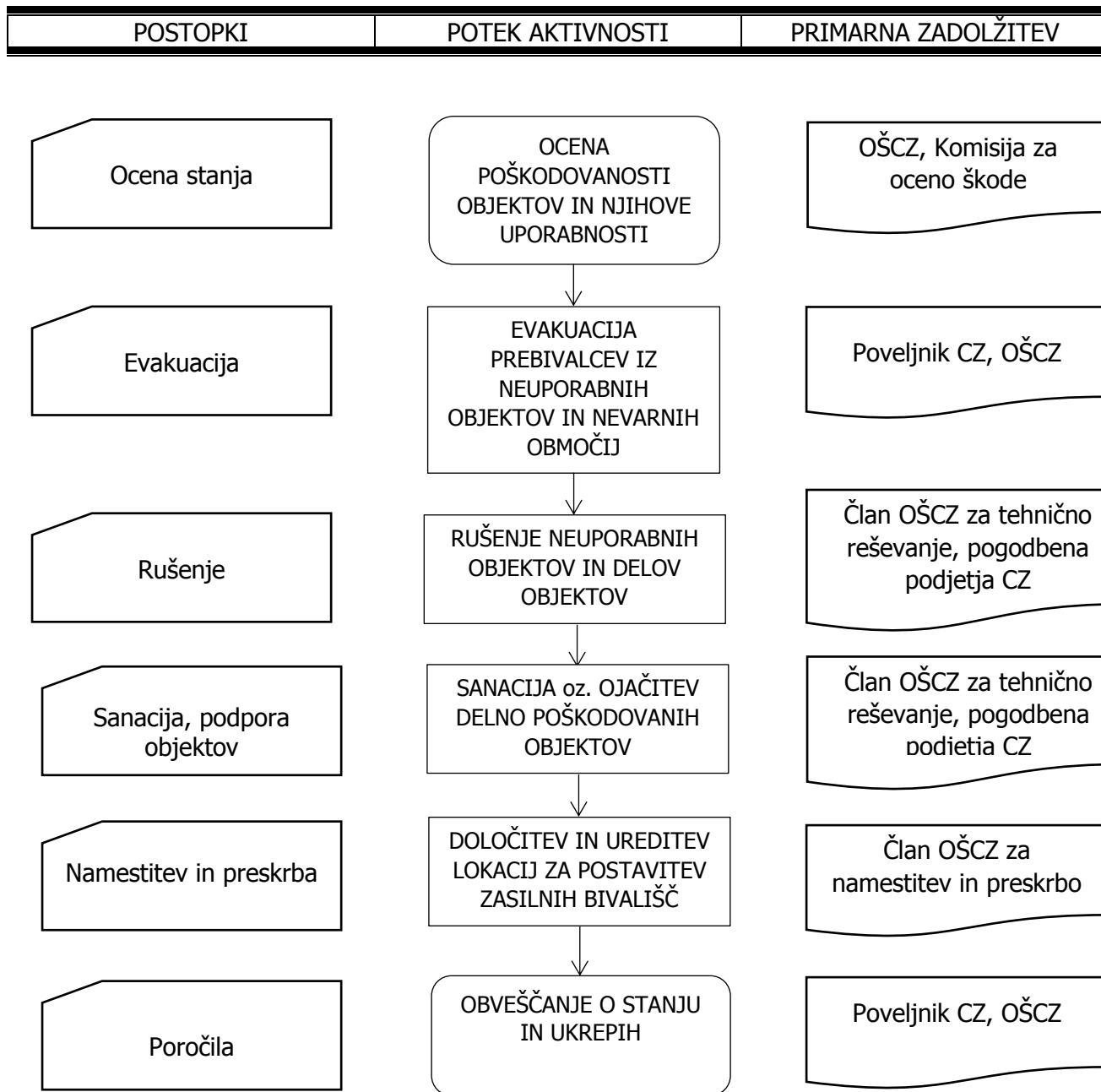
Med urbanistične, gradbene in druge tehnične ukrepe sodijo:

- določitev in ureditev lokacij za postavitve zasilnih prebivališč,
- določitev in ureditev lokacij odlagališč za začasno odlaganje ruševin in drugih materialov,
- določitev površin za pokop večjega števila umrlih ljudi in poginulih živali,
- določitev odlagališč posebnih odpadkov,
- določitev in ureditev lokacij oziroma objektov za zbiranje in začasno skladiščenje nevarnih snovi iz gospodinjstev, industrijske in drugih dejavnosti,
- vzpostavitev komunikacij in določitev obhodnih poti.

P – 23	Pregled načrtovanih lokacij, pomembnih za ZRP
P – 231	Odlagališča odpadkov v občini Medvode

NALOGE IZVAJALCEV UKREPOV	IZVAJALCI
Ocenjevanje poškodovanosti objektov in njihove uporabnosti	Komisiji za ocenjevanje škode občine Medvode
Izselitev prebivalcev iz neuporabnih objektov in nevarnih območij	Poveljnik CZ občine Medvode, OŠCZ, sile ZRP, JGS, policija
Rušenje neuporabnih objektov in delov objektov	Pogodbena podjetja CZ občine Medvode za tehnično reševanje, JGS
Sanacija oz. ojačitev delno poškodovanih objektov	Pogodbena podjetja CZ občine Medvode za tehnično reševanje, JGS, Režijski obrat
Odstranjevanje ruševin, popravilo mostov, ureditev obvozov	Koncesionarsko podjetje v Občini Medvode za javno komunalno službo, pogodbena podjetja CZ občine Medvode za tehnično reševanje, policija in občinska uprava z Režijskim obratom
Določitev lokacij in postavitve zasilnih (začasnih) nastanitvenih kapacitet	OŠCZ občine Medvode, sile ZRP, občinska uprava
Zaščita obstoječih objektov, naprav, ki so nujno potrebni za opravljanje življenjsko pomembnih dejavnosti (komunalne dejavnosti, oskrba z vodo, telekomunikacije, zdravstveno varstvo)	Občinska uprava občine Medvode, koncesionarsko podjetje v občini Medvode, javne komunalne službe na področju občine Medvode, ZD Medvode, sile ZRP
Ocenjevanje škode	Komisiji za ocenjevanje škode občine Medvode
Določevanje lokacij deponij nevarnih odpadkov, deponij, ruševin, rezervnih pokopališč	Občinska uprava občine Medvode z Režijskim obratom, MOP,

Diagram ocene poškodovanosti objektov in ukrepi



8.1.2 Evakuacija

Evakuacija je organiziran umik prebivalcev z ogroženega na varnejše območje in se izvaja, če ni mogoče z drugimi ukrepi zagotoviti njihove varnosti. Evakuacijo iz ogroženega območja odredi župan Občine Medvode ali v nujnih primerih poveljnik CZ občine Medvode ali v najbolj nujni situaciji vodja intervencije posamezne lokacije. Izvaja jo OŠCZ občine Medvode, s pomočjo sil ZRP, gasilskih enot in policije.

Prebivalci se ob potresu praviloma ne evakuirajo z območja, ki ga je prizadel potres; če je le mogoče, se uredijo nastanitvene zmogljivosti na prizadetem območju čim bližje njihovim domovom. Če vseh ni mogoče namestiti na lokacije v domači občini, se del prebivalcev evakuira v sosednje, neprizadete občine ali regije.

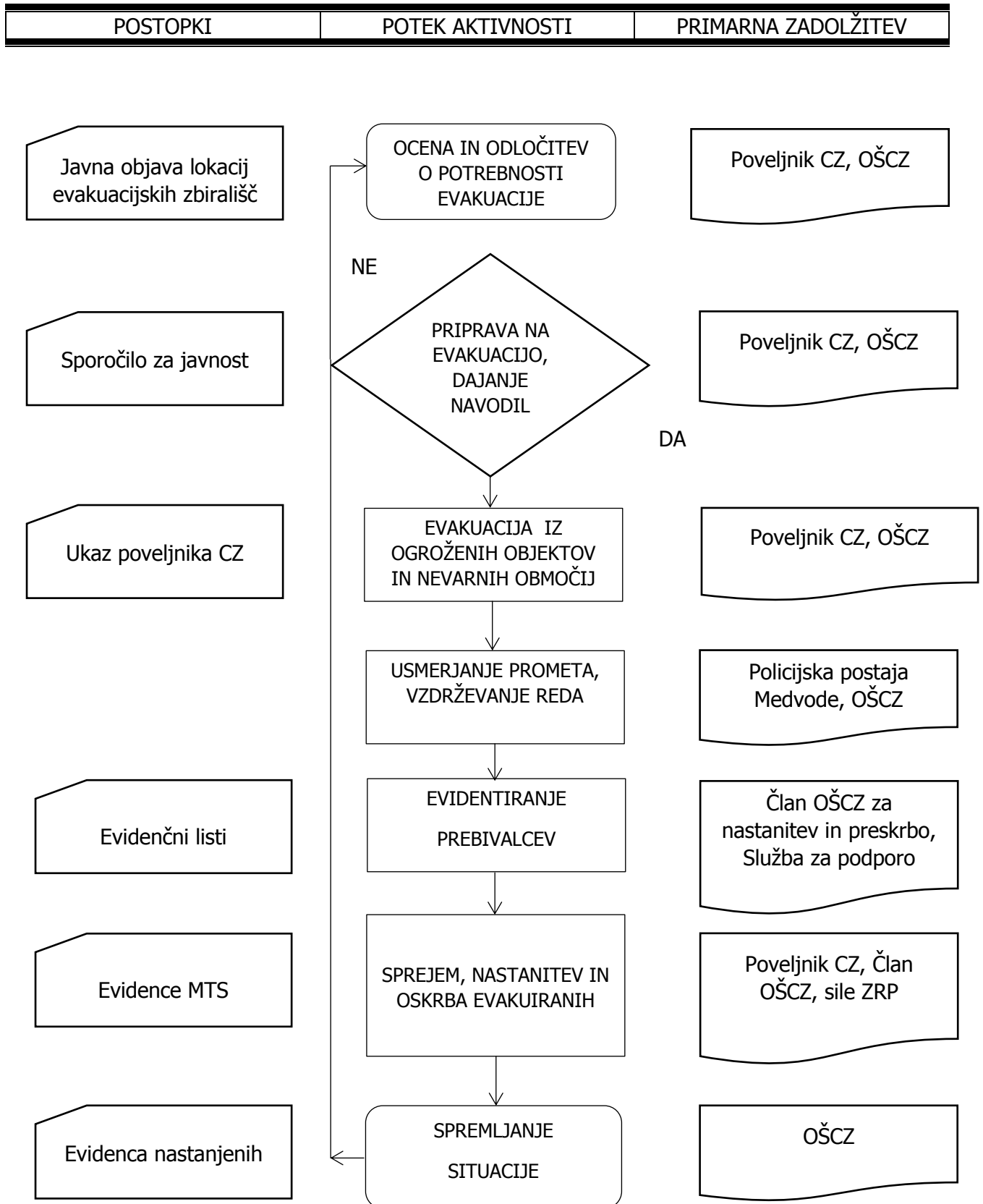
Z ogroženega območja prednostno evakuiramo nekatere skupine prebivalcev, zlasti bolne in ostarele, invalide, rekonvalescente, nosečnice ter matere in samohranilce z nepreskrbljenimi otroki. Evakuacija lahko obsega tudi nujno preselitev živine in drugih domačih živali, kulturne dediščine ter dobrin, ki so nujne za življenje.

V občini Medvode se ob potresu, glede na ocenjeno stanje objektov, praviloma v prvi vrsti uporabljajo za interventno nastanitev evakuiranega prebivalstva objekti v lasti Občine Medvode oz. večje notranje površine javnih objektov (šole, vrtci, dvorane idr.). Če te nastanitvene kapacitete niso na voljo (zaradi poškodovanosti objekta), se uporabijo zasebne nastanitvene kapacitete, ki pogodbeno sodelujejo v sistemu CZ občine Medvode.

Za prevoz evakuirancev na mesta se v prvi vrsti uporabljajo lastna prevozna sredstva evakuirancev. Če le – teh ni oz. niso uporabna, se uporabljajo prevozna sredstva v lasti Občine Medvode, JGS, policije, ZD Medvode, prevozna sredstva javnih zavodov v občini Medvode in prevozi z avtobusi JP LPP. Če ta prevozna sredstva ne zadoščajo, se lahko uporabijo prevozna sredstva zasebnikov, ki imajo vzpostavljeno pogodbeno sodelovanje s CZ občine Medvode. Prevoze koordinira in vodi član OŠCZ občine Medvode za logistiko.

P – 7	Gospodarske družbe, zavodi in druge organizacije v sistemu ZRP občine Medvode
P – 20	Lokacije za postavitve zasilnih prebivališč na območju občine Medvode
P – 21	Pregled objektov v občini Medvode, kjer je možna začasna namestitvev ogroženih ali evakuiranih prebivalcev in njihove zmogljivosti
P – 81	Seznam vozil Občine Medvode
D – 105	Navodila za izvajanje evakuacije
D – 208	Usmeritve za začasno nastanitev, standard namestitve in oskrba evakuiranih
D – 214	Načrt sprejema in nastanitve ogroženih oseb iz Posavske regije na območju občine

Diagram evakuacije



8.1.3 Nastanitev in preskrba ogroženih prebivalcev

Za sprejem in oskrbo evakuirancev ob potresu, poskrbi OŠCZ občine Medvode, ki izvaja evakuacijo na predhodno zagotovljene lokacije za nastanitev evakuiranih občanov, kjer se jim zagotovi najnujnejše pogoje za nastanitev, hrano, obleko in zdravstveno oskrbo. Začasno nastanitev odreja poveljnik CZ občine, vodi jo član OŠCZ za nastanitev in preskrbo s pomočjo drugih članov OŠCZ, izvajajo pa jo sile ZRP, JGS, policija.

Sprejem in oskrba ogroženih ter prizadetih prebivalcev obsegata:

- evidentiranje ogroženih prebivalcev,
- urejanje sprejemališč za evakuirane prebivalce,
- urejanje začasnih prebivališč (če je le mogoče, prebivalce namestimo v zidane objekte oziroma v bivalnike, v nujnih primerih pa v šotore),
- nastanitev prebivalstva (telovadnice, šole in druge nepoškodovane objekte ...),
- oskrba z najnujnejšimi življenjskimi potrebščinami (pitno vodo, hrano, obleko, električno energijo, prvo pomoč in nujno zdravstveno oskrbo, psihološko pomoč, obveščanje in izobraževanje šoloobveznih otrok),
- zbiranje in razdeljevanje humanitarne pomoči.

Kratkotrajna nastanitev

Kratkotrajna nastanitev se izvaja ob požarih in drugih nesrečah, kjer ni potreba po več kot 6-urni nastanitvi evakuiranih. Evakuiranci se nastanijo v mestnih avtobusih JP LPP, ki jih aktivira vodja intervencije preko ReCO Ljubljana ali neposredno preko dežurne telefonske številke prometne pisarne LPP. Evakuirance je prav tako potrebno evidentirati in jim nuditi vso oskrbo z najnujnejšimi življenjskimi potrebščinami. Kratkotrajna nastanitev ob potresu je verjetna, ko gre za ocenitve objektov in so ti ocenjeni kot primerni za uporabo, da se lahko evakuirani vrnejo v svoja prebivališča.

Dolgotrajnejša nastanitev

Nastanitev se zagotavlja le, če morajo biti ogroženi prebivalci evakuirani več kot 6 ur in v neprimernih vremenskih prilikah. Nastanitev prebivalcev iz najbolj poškodovanih zgradb ali zgradb, ki jim grozi porušitev se načrtujejo na potresno varna območja, ki so v bližini stalnih prebivališč evakuiranih prebivalcev (sorodniki, prijatelji ...); če se zaradi posledic nesreče prebivalci dalj časa ne morejo vrniti na svoje domove, se premestijo v evakuacijske sprejemne centre oziroma poiščejo možnosti za trajno nastanitev. V občini Medvode se ob potresu, glede na ocenjeno stanje objektov, praviloma v prvi vrsti uporabljajo za interventno nastanitev evakuiranega prebivalstva objekti v lasti Občine Medvode oz. večje notranje površine javnih objektov (šole, vrtci, dvorane idr.). Če te nastanitvene kapacitete niso na voljo (zaradi poškodovanosti objekta), se uporabijo zasebne nastanitvene kapacitete, ki pogodbeno sodelujejo v sistemu CZ občine Medvode. Za prevoz evakuirancev na mesta se v prvi vrsti uporabljajo lastna prevozna sredstva evakuirancev. Če teh ni oziroma niso uporabna, se uporabljajo prevozna sredstva v lasti Občine Medvode, JGS, policije, ZD Medvode, prevozna sredstva javnih zavodov v občini Medvode in prevozi z avtobusi JP LPP. Če ta prevozna sredstva ne zadoščajo, se lahko uporabijo prevozna sredstva zasebnikov, ki imajo vzpostavljeno pogodbeno sodelovanje s CZ občine Medvode. Prevoze koordinira in vodi član OŠCZ za logistiko.

Župan lahko izjemoma odredi, da morajo lastniki ali uporabniki stanovanjskih hiš in vikendov začasno sprejeti na stanovanje evakuirane prebivalce, če njihove nastanitve ni mogoče rešiti na drugačen način.

Če je le mogoče, je treba urediti nastanitvene zmogljivosti čim bliže njihovih domov. Če ni mogoče vseh prebivalcev namestiti na lokacije, predvidenih za zasilna bivališča, se del prebivalcev evakuira v sosednje, neprizadete občine. Iz prizadetega območja evakuiramo le posebne skupine prebivalcev (starejše ljudi, bolnike, otroke, ki so ostali brez staršev, ter druge ljudi, ki niso sposobni sami skrbeti zase).

Namestitev evakuiranih prebivalcev se praviloma organizira:

- za KS Medvode - Center v prostorih OŠ Medvode, dvorani Javnega zavoda Sotočje Medvode ter drugih objektih, ki so v danem trenutku primerni;
- za KS Senica v prostorih OŠ Medvode, dvorani Javnega zavoda Sotočje Medvode ter drugih objektih, ki so v danem trenutku primerni;
- za KS Smlednik v prostorih OŠ Simona Jenka Smlednik ter drugih objektih, ki so v danem trenutku primerni;
- za KS Zbilje v prostorih OŠ Simona Jenka Smlednik, dvorani Javnega zavoda Sotočje Medvode ter drugih objektih, ki so v danem trenutku primerni;
- za KS Preska - Žlebe v prostorih OŠ Preska ter drugih objektih, ki so v danem trenutku primerni;
- za KS Vaše – Goričane v prostorih OŠ Preska ter drugih objektih, ki so v danem trenutku primerni;
- za KS Seničica – Golo Brdo v prostorih OŠ Preska ter drugih objektih, ki so v danem trenutku primerni;
- za VS Studenčice v prostorih OŠ Preska ter drugih objektih, ki so v danem trenutku primerni;
- za KS Pirniče v prostorih OŠ Pirniče, v prostorih Doma krajanov Pirniče ter drugih objektih, ki so v danem trenutku primerni;
- za KS Katarina v prostorih Podružnične OŠ Topol ter drugih objektih, ki so v danem trenutku primerni;
- za VS Tehovec v prostorih podružnične OŠ Topol ter drugih objektih, ki so v danem trenutku primerni;
- za KS Sora v prostorih podružnične OŠ Sora ter drugih objektih, ki so v danem trenutku primerni;
- za KS Trnovec v prostorih podružnične OŠ Sora ter drugih objektih, ki so v danem trenutku primerni;

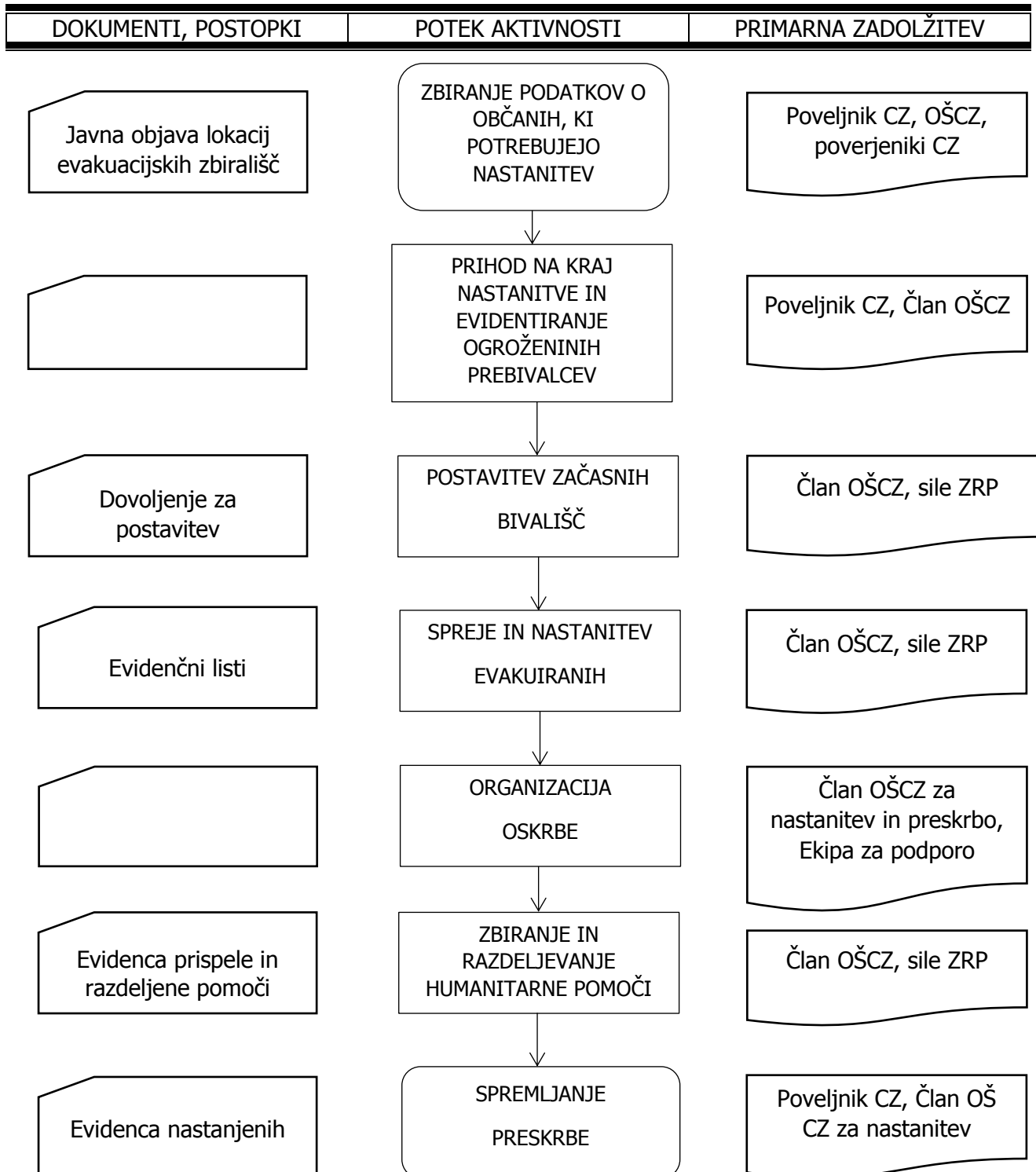
Za posebej ogrožene skupine prebivalcev (starejši, bolni, dojenčki) se nastanitev organizira v Centru starejših DEOS Medvode, če ta razpolaga z zadostnim številom prostih kapacitet. V primeru potreb po namestitvi za daljše obdobje za manjše število prebivalcev, ki niso zagotovili namestitve pri sorodnikih ali na drug način, poveljnik CZ občine zaprosi poveljnika CZ za ljubljansko regijo za bivalne kontejnerje oz. mobilne hiške. Bivalniki se postavijo na območje KS, kjer je možen priključek na vodovodno, električno in kanalizacijsko omrežje.

Prehrana za evakuirane prebivalce se zagotavlja s kuhinjskimi zmogljivostmi vseh OŠ na območju občine Medvode, in sicer OŠ Medvode, OŠ Preska, OŠ Pirniče, OŠ Simona Jenka Smlednik in POŠ Topol ter Sora, Vrtca Medvode in ostalih vrtcev na območju občine Medvode, ter Vzgojno – izobraževalnega zavoda Smlednik. Najprej se za prehrano uporabljajo javne zmogljivosti, šele ob ugotovitvi, da te niso zmožne izvajati te dejavnosti, se angažira druge zasebne prehranske zmogljivosti gostinskih lokalov v občini Medvode.

Zdravstvena oskrba se izvaja v Zdravstvenem domu Medvode.

P – 20	Lokacije za postavitve zasilnih prebivališč na območju občine Medvode
P – 21	Pregled objektov v občini Medvode, kjer je možna začasna namestitvev ogroženih ali evakuiranih prebivalcev in njihove zmogljivosti
P – 22	Pregled organizacij, ki zagotavljajo prehrano
P – 27	Pregled zdravstvenih domov
D – 208	Usmeritve za začasno nastanitev, standard namestitve in oskrbo evakuiranih
D – 302	Varnost živil v izrednih razmerah

Diagram poteka aktivnosti nastanitve in preskrbe ogroženih prebivalcev



8.1.4 Radiološka, kemijska in biološka zaščita

Zaradi posledic potresa lahko pride do poškodb na napravah in objektih, ki so bistvenega pomena za nastanek kemijske nevarnosti. Zato je treba na celotnem prizadetem območju pooprstiti nadzor nad nevarnimi snovmi in ravnanjem z njimi.

Nadzor izvajajo prebivalci, gospodarske družbe, zavodi in druge organizacije, ki uporabljajo in prevažajo, ali skladiščijo nevarne snovi, občina ter pristojni državni organi. Posebej je treba izvajati nadzor nad iztekanjem nafte in naftnih derivatov v prometu in gospodinjstvih. Treba je organizirati tudi zbiranje ter odstranjevanje raznih kemikalij, ki so na območjih, ki jih je prizadel potres.

RKB zaščito organizirajo in pri izvajanju zaščitnega ukrepa sodelujejo gospodarske družbe, zavodi in druge organizacije, ki v svojem delovnem procesu uporabljajo, proizvajajo, prevažajo, ali skladiščijo nevarne snovi. Na območju občine Medvode je v Registru upravljavcev večjega in manjšega tveganja za okolje¹⁴ navedeno podjetje HELIOS Tovarna barv, lakov in umetnih smol Količevo d.o.o., Škofjeloška 50, Medvode, ki ima klasificirano dejavnost kemičnega obrata.

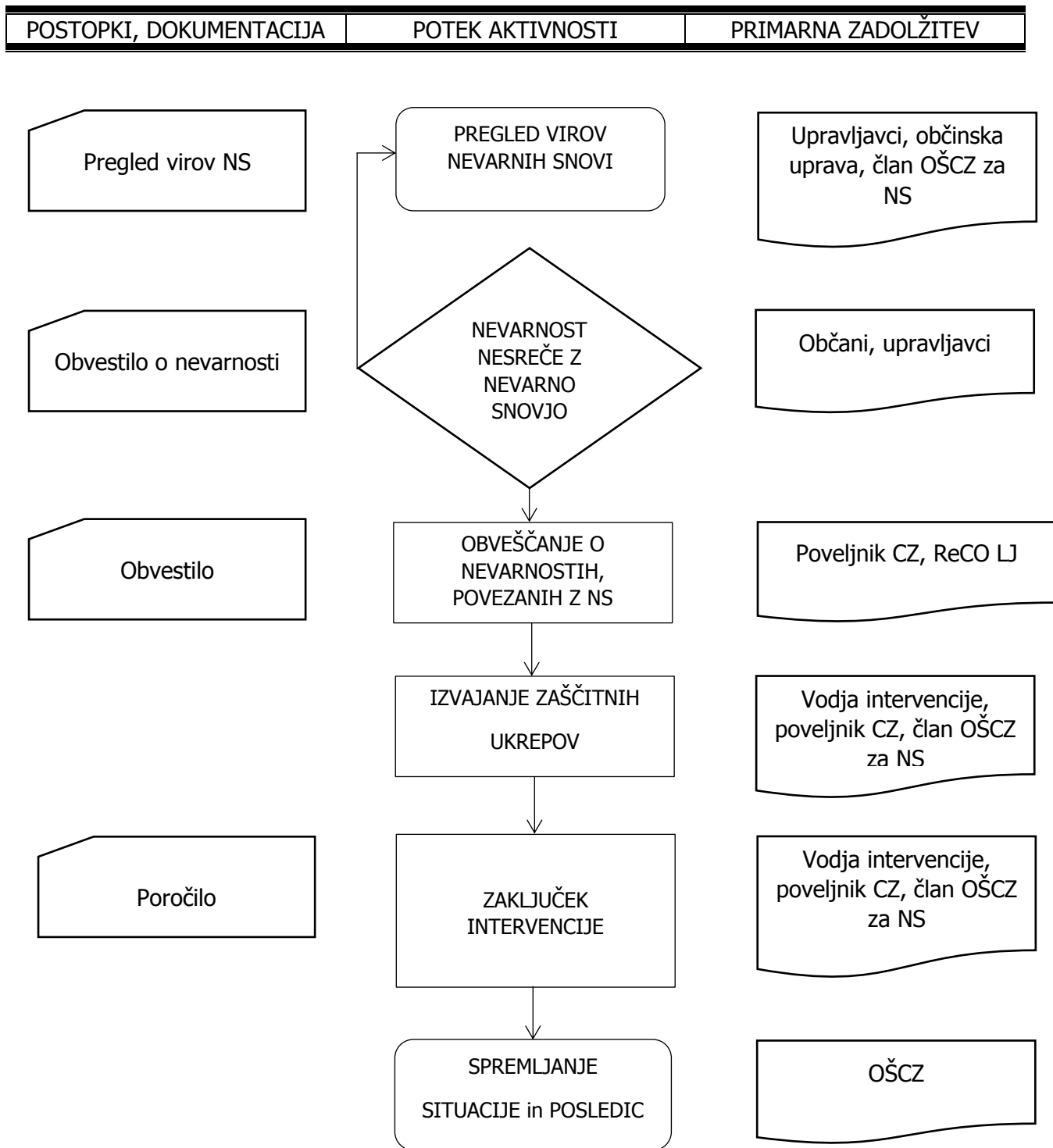
Za sanacijo ob nesrečah z NS skrbi poveljnik CZ občine in član OŠCZ za nevarne snovi, v njeno izvedbo pa se vključujejo: Kemis d.o.o., GB Ljubljana, občinski koncesionar, vzdrževalec državnih cest, Petrol, operativne gasilske enote, podjetji Helios in Donit Tesnit d.o.o. Ob pojavu večje onesnaženosti z nevarnimi snovmi, ko občina nima ustreznih strokovnih ekip, poveljnik CZ občine zaprosi poveljnika CZ za ljubljansko regijo za pomoč.

Praviloma identifikacijo, doziometrijo in jemanje vzorcev na terenu izvajajo regijske enote za RKB izvidovanje. Po potrebi poveljnik CZ občine za ugotavljanje nevarne snovi preko ReCO zaprosi za pomoč mobilni ekološki laboratorij ELME Jožefa Štefana, za nevtralizacijo ali odstranitev pa organizacije pooblašene s strani države (Kemis d.o.o., VGP Drava), ki imajo javno pooblastilo oziroma podpisane pogodbe z URSZR.

P – 8	Pregled MTS CZ Občine Medvode
P – 30	Pregled stacionarnih virov tveganja zaradi nevarnih snovi
D – 308	Register SEVESO zavezancev

¹⁴ Register obratov na podlagi 19. in 29. člena Uredbe o preprečevanju večjih nesreč in zmanjševanju njihovih posledic (Uradni list 22/16) ter 104. člena Zakona o varstvu okolja (Uradni list RS, št. 39/06-ZVO-1-UPB1, 49/06-ZMetD, 66/06-odl.US, 33/07-ZPNačrt, 57/08-ZFO-1A, 70/08, 108/09, 48/12, 57/12, 92/13, 56/15, 102/15 in 30/16)

Diagram ukrepov radiološke, kemijske in biološke zaščite




8.1.5 Zaščita kulturne dediščine

Zaščita kulturne dediščine obsega priprave in izvajanje ukrepov za zmanjšanje nevarnosti ter preprečevanje škodljivih vplivov naravnih in drugih nesreč na kulturno dediščino. Izvajajo jih strokovnjaki s področja kulturne dediščine, strokovne službe za varstvo kulturne dediščine, po potrebi pa se vključijo tudi enote, službe ter druge sile za zaščito, reševanje in pomoč.

Ministrstvo, pristojno za kulturo, vodi register nepremične kulturne dediščine, ki je osrednja zbirka podatkov o tej dediščini na območju Republike Slovenije. Dostopen je na spletni strani <http://rkd.situla.org>. Register obsega tri medsebojno povezane dele, ki vsebujejo osnovne varstvene in predstavitvene podatke o premični, nepremični in živi dediščini.

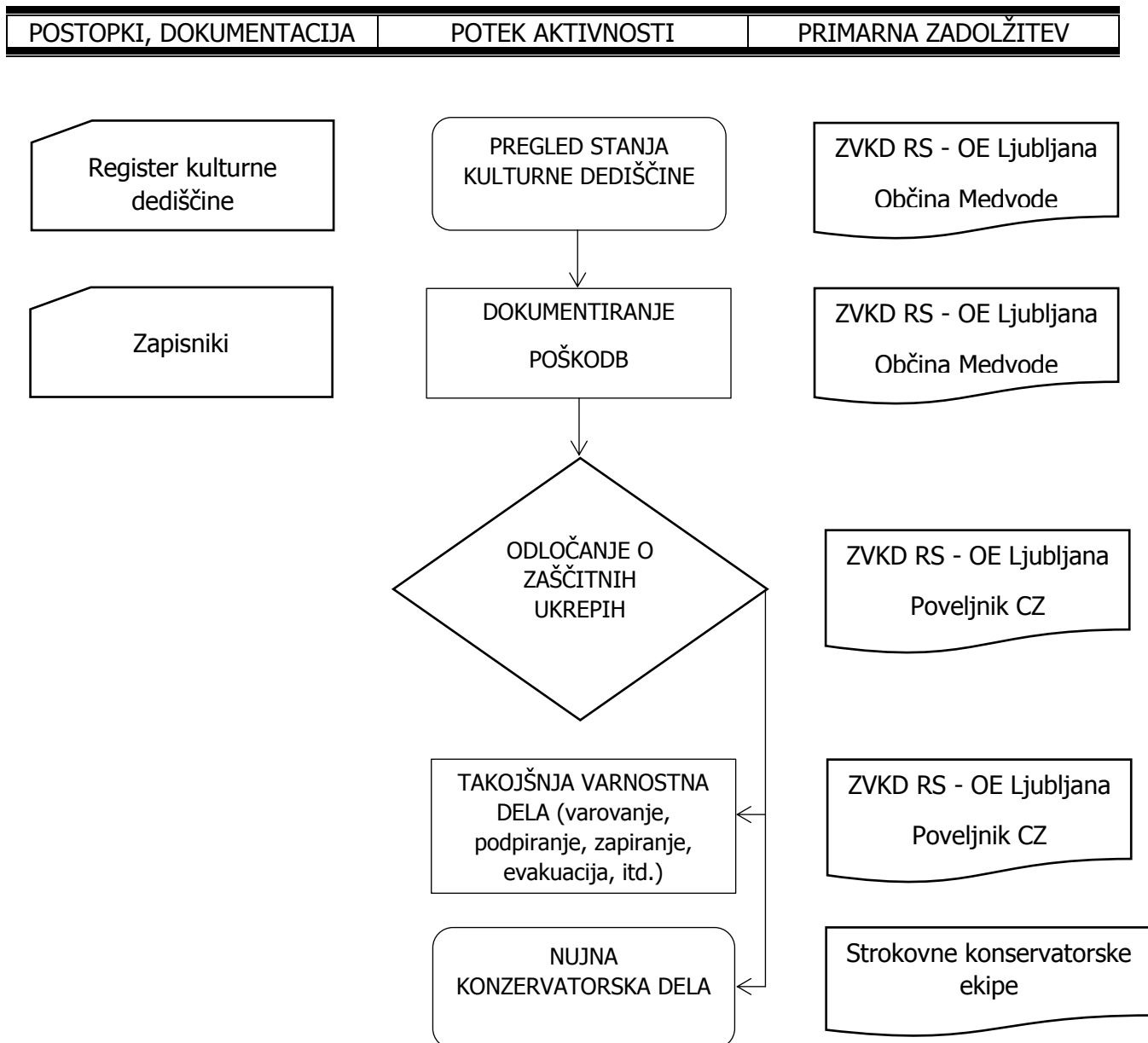
V register se vpisujejo vse enote nepremične kulturne dediščine, ne glede na zvrst (tip), obseg, lastništvo ali varstveni status enote. Register poleg opisnih podatkov za vsako enoto vsebuje tudi geolozijske podatke. Podatki iz registra so javni. Nepremična kulturna dediščina, ki je razglašena za kulturni spomenik, se označuje z znakom Haaške konvencije (slika 5).

Zavod za naravno in kulturno dediščino Ljubljana, v katerega pristojnost spada naravna in kulturna dediščina na območju občine Medvode, mora v svojem načrtu opredeliti ukrepe in naloge za zaščito in reševanje predmetov in objektov naravne in kulturne dediščine.



Slika 5: Označevanje nepremičnih kulturnih spomenikov

Diagram poteka ukrepov zaščite kulturne dediščine



8.2 Naloge zaščite, reševanja in pomoči

8.2.1 Prva pomoč in nujna medicinska pomoč

V okviru prve pomoči ob rušilnem potresu se izvajajo le najnujnejši ukrepi za ohranitev življenja in varovanje zdravja ljudi na prizadetem območju. Namen dajanja prve pomoči je, da lahko poškodovani, čim prej in v kar najboljšem stanju, pride do strokovne medicinske pomoči oziroma zdravljenja. Naloge, ki jih izvajajo ekipe ZD Medvode, JGS, RK, CZ in občani, ki imajo opravljen tečaj prve pomoči, obsegajo:

- prva pomoč poškodovanim in obolelim,
- pomoč pri triaži,
- pomoč pri dekontaminaciji poškodovanih in obolelih,
- sodelovanje pri prevozu lažje poškodovanih in obolelih,
- sodelovanje pri negi poškodovanih in obolelih, - sodelovanje pri izvajanju higiensko-epidemioloških ukrepov.

Pri izvajanju teh nalog lahko po potrebi sodeluje tudi vojaška zdravstvena služba.

Nujno medicinsko pomoč (NMP) ob potresu izvajajo službe nujne medicinske pomoči, organizirane na primarni in sekundarni ravni zdravstvene dejavnosti skladno s smernicami za delovanje sistema nujne medicinske pomoči ob množičnih nesrečah. Na območju občine Medvode NMP izvaja UKC – Reševalna postaja Ljubljana.

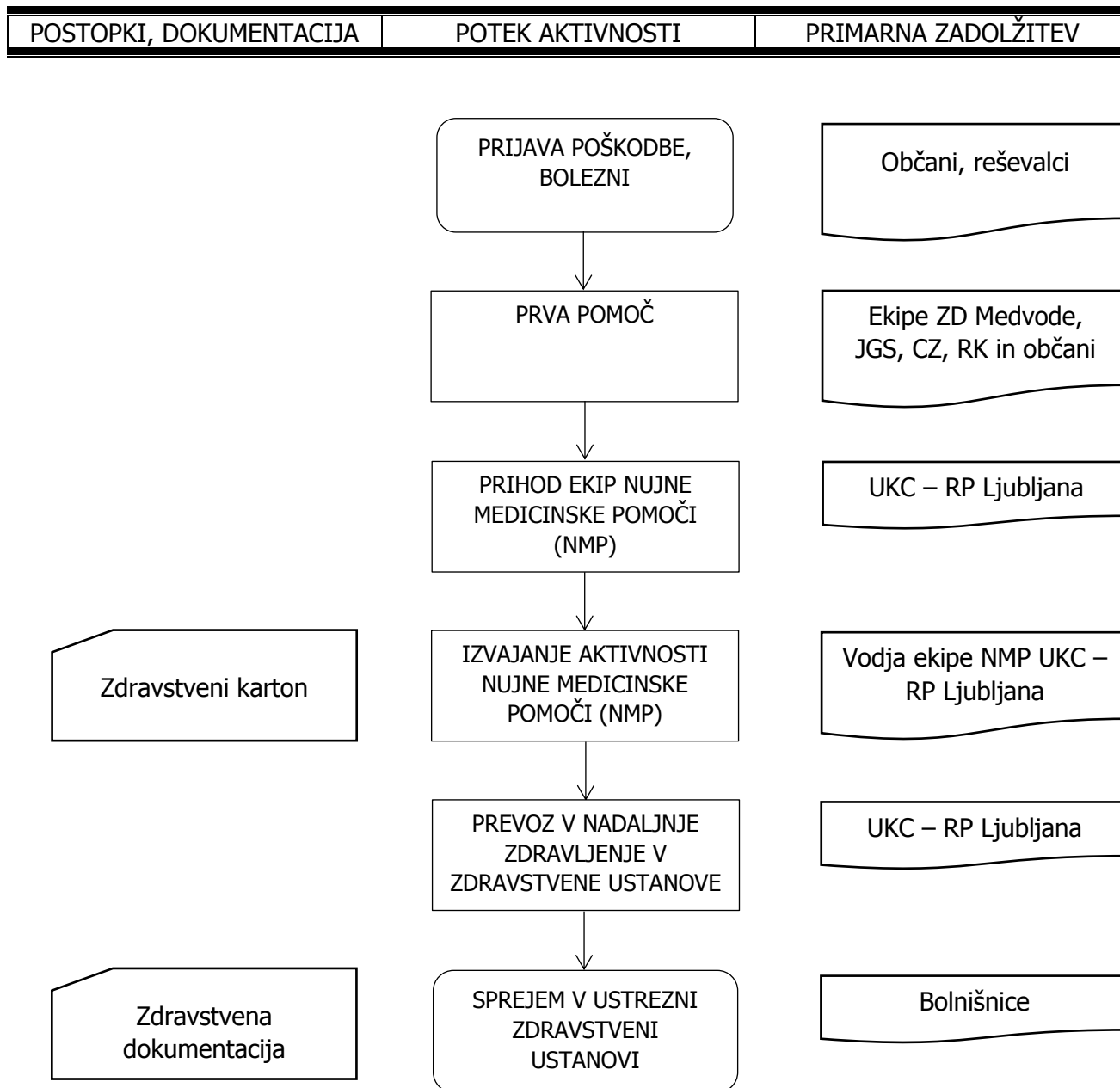
Pred bolnišnični del ukrepov sistema NMP v množičnih nesrečah obsega štiri temeljne sklope:

- aktivnosti na poti do kraja nesreče,
- prihod na kraj nesreče,
- organizacijo službe NMP na kraju nesreče,
- prevoz pacientov v zdravstvene ustanove.

SV in Policija zagotavljata helikopterske prevoze za NMP ob potresu ter za prevoz poškodovanih.

P – 3	Pregled sil za ZRP v občini Medvode
D – 38	Načrt dejavnosti Reševalne postaje UKC Ljubljana
D – 109	Smernice za delovanje sistema NMP ob množičnih nesrečah
D – 307	Statut Zdravstvenega doma Medvode

Diagram poteka ukrepov prve pomoči in nujne medicinske pomoči



8.2.2 Psihološka pomoč

Za potres sta značilni nenadnost in silovitost. Preživeli in svojci poškodovanih in mrtvih ob potresu praviloma doživijo hud stres in potrebujejo tudi psihološko pomoč. Psihološko pomoč ob potresu preživelim nudijo različni strokovnjaki (psihologi, terapevti, duhovniki). Psihološko pomoč preživelim organizira OŠCZ v sodelovanju z Občino Medvode ter, če je treba, poveljnik CZ zaprosi za pomoč poveljnika CZ za ljubljansko regijo in URSZR.

Občina Medvode za prvo psihološko pomoč zaprosi CSD Ljubljana – enota Medvode, RK in župnijske urade Smlednik, Zgornje Pirniče, Topol, Sora, Preska. Prav tako se izmed prostovoljnih reševalcev zbere zainteresirane posameznike, ki bi želeli sodelovati v nujenju psihološke pomoči.

V ta namen Občina Medvode organizira ekipo navedenih strokovnjakov ter vnaprej pripravijo zgibanke prve psihološke pomoči preživelim v nesreči, z napotki, kako naj si pomagajo in kje lahko dobijo strokovno pomoč, če jo potrebujejo. Zgibanke se prebivalcem delijo ob nesreči.

Prostovoljni reševalci, poklicni gasilci in zaposleni v centrih za obveščanje znotraj sistema varstva pred naravnimi in drugimi nesrečami so skladno s smernicami za psihološko pomoč reševalcem prav tako deležni takšne pomoči, če jo potrebujejo.

P – 25	Pregled človekoljubnih organizacij
P – 26	Pregled centrov za socialno delo v občini Medvode

8.2.3 Identifikacija mrtvih

Ob potresu intenzitete VIII EMS ali višje stopnje in večjem številu mrtvih bi se poleg rednih služb, ki opravljajo identifikacijo mrtvih, aktivirala tudi enota za identifikacijo mrtvih pri Inštitutu za sodno medicino Medicinske fakultete v Ljubljani. Gasilci, sile ZRP in pogodbeno podjetje Hipnos d.o.o. nudijo strokovnim službam (enota za identifikacijo mrtvih pri Inštitutu za sodno medicino pri Medicinski fakulteti v Ljubljani, Policija), ki to nalogo opravljajo, pomoč predvsem pri zbiranju in prevozu mrtvih na zbirni center za identifikacijo mrtvih, če te ni bilo mogoče ugotoviti že na kraju, kjer so mrtvega našli.

Za izvedbo identifikacije mrtvih poveljnik CZ občine Medvode zaprosi za pomoč poveljnika CZ za ljubljansko regijo preko ReCO Ljubljana. Občina Medvode ima v svojih prostorskih aktih določene lokacije za pokop večjega števila mrtvih, ki se načrtuje zraven obstoječih pokopališč.

Manjše število mrtvih

Redni postopek ravnanja z mrtvimi se uporablja ob manjšem številu mrtvih. Pri tem je pomembno osnovno načelo ravnanja s poškodovanim ali obolelim, da morajo reševalne ekipe ravnati, kakor da je ta živ, dokler zdravnik ne ugotovi smrti, razen v primeru, kadar so poškodbe nezdravljive z življenjem oz. je stanje telesa takšno, da so dejstva o smrti očitna in neizpodbitna. O najdbi takšne žrtve morajo reševalne ekipe takoj obvestiti policijo, ki zavaruje dokaze o dogodku in dokumentira ter obvesti mrliško ogledno službo ali enoto za identifikacijo mrtvih.

Reševalne ekipe morajo takoj tudi obvestiti zdravnika, ki edini lahko ugotovi smrt in ki mora popolnoma zanesljivo razpoznati in dokumentirati smrt.

Večje število mrtvih

Za ugotavljanje smrti ob velikem številu mrtvih veljajo enaka načela kot pri postopku ravnanja z manjšim številom mrtvih. Na mestu nesreče se določi in označi mesto za mrtve, na katerem se

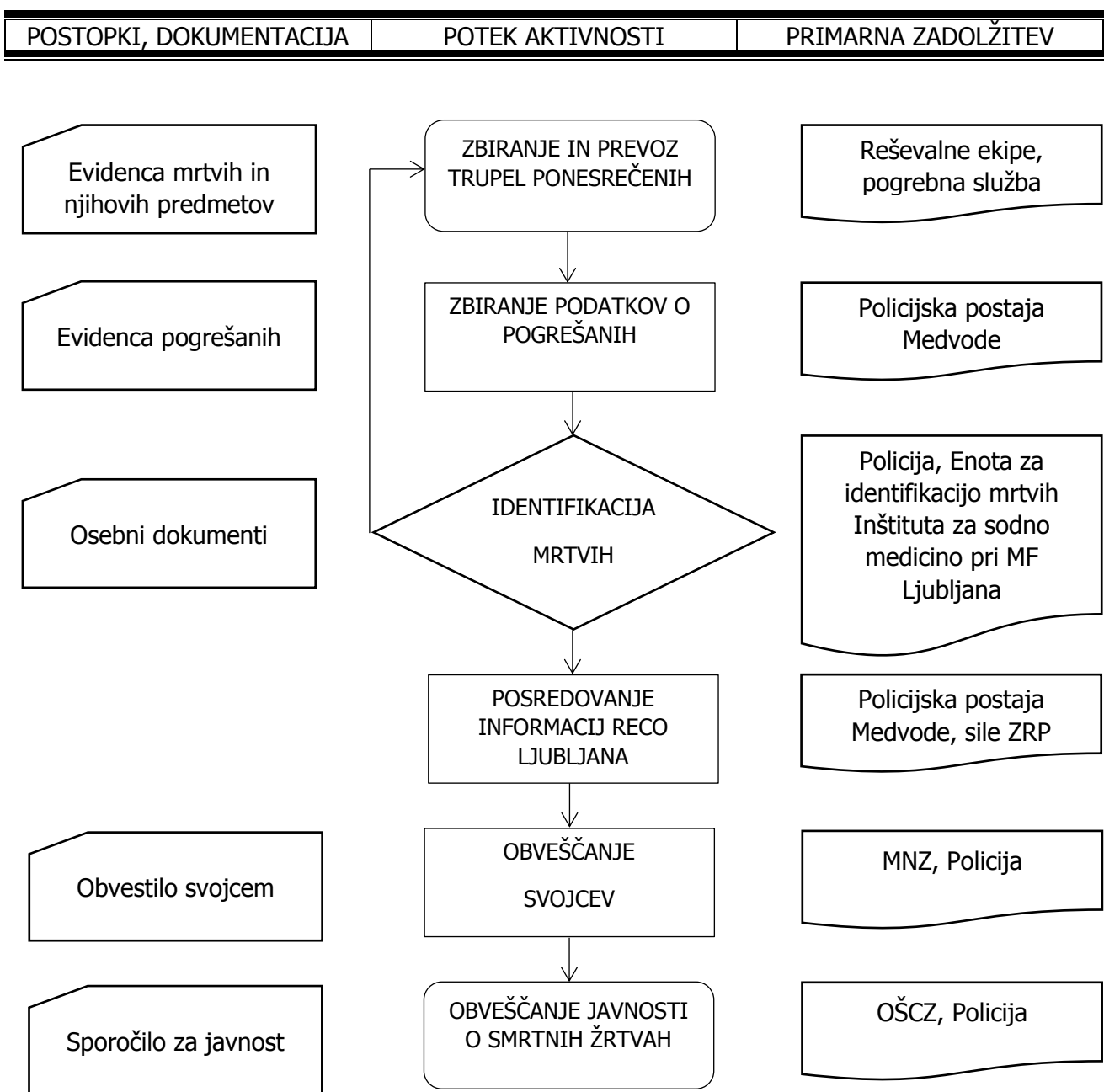
zbirajo trupla. Če je mogoče, se trupla položijo v zaprt in hladen prostor; če takega prostora ni, se trupla položijo na prostem zavarovanem prostoru in jih prekrijemo s platnom, odejo ali drugimi pregrinjali.

Osebne dokumente in predmete, ki so jih reševalne ekipe našle v obleki ali poleg, se spravijo v vrečko in privežejo k trupu.

Z zbirnih mest trupla praviloma odvažajo podjetja Pogrebne storitve Hipnos d.o.o. in Navček d.o.o. oz. po potrebi tudi JP Žale d.o.o., ter druga podjetja, ki jih angažira OŠCZ občine Medvode.

P – 39 | Pregled načrtovanih lokacij, pomembnih za ZRP

Diagram ukrepov in aktivnosti identifikacije mrtvih



8.2.4 Prva veterinarska pomoč

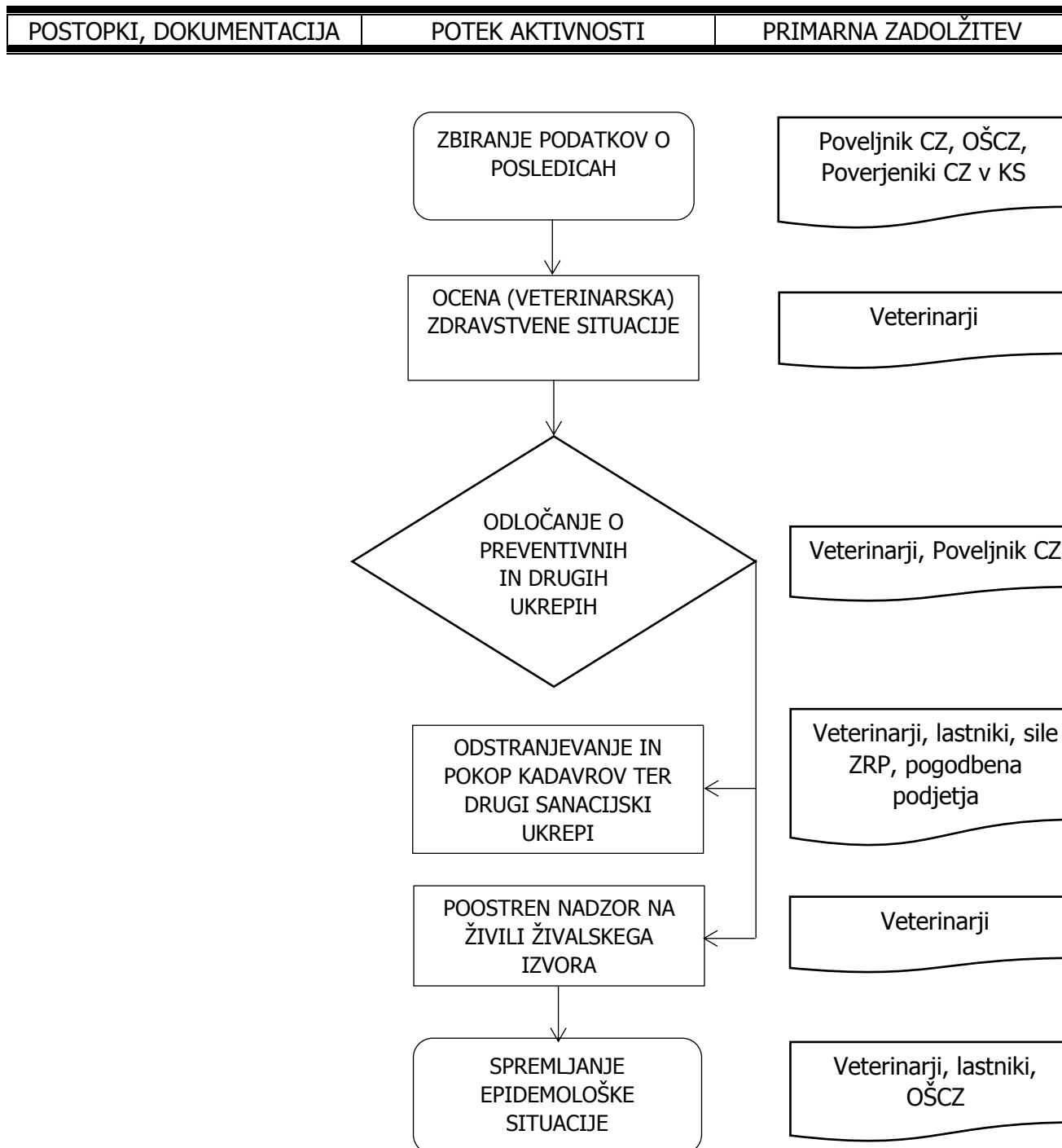
Prva veterinarska pomoč ob potresu obsega:

- zbiranje podatkov o poškodovanih in poginulih živalih na prizadetem območju,
- veterinarsko oceno zdravstvene situacije,
- nujno veterinarsko pomoč poškodovanim in obolelim živalim (nujna veterinarska pomoč je poseg, s katerim se odpravi neposredna nevarnost za življenje živali),
- prisilni zakol poškodovanih živali,
- sodelovanje pri odstranjevanju živalskih trupel ter druge sanacijske ukrepe,
- poostren nadzor nad živili živalskega izvora,
- sodelovanje pri dekontaminaciji živine,
- izvajanje drugih higienskih in protiepidemijskih ukrepov,
- spremljanje epidemiološke situacije.

Naloge prve veterinarske pomoči izvajajo veterinarske organizacije Uprave RS za varno hrano, veterinarstvo in varstvo rastlin, Veterinarska ambulanta v Osemenjevalnem središču Preska, Medicovet d.o.o., veterinar Rok Rotar in po potrebi Lovska družina Medvode. Če bi prišlo do pogina in poškodb večjega števila živali, bi bilo treba izvajati vse ukrepe, ki jih odredijo veterinarske službe in veterinarska inšpekcija s pomočjo lastnikov živali in sil ZRP, s katerimi razpolaga Občina Medvode. Če bi bila potrebna pomoč, se zanjo poveljnik CZ občine obrne na sosednje občine in poveljnika CZ za ljubljansko regijo.

P – 29	Pregled veterinarskih organizacij
--------	-----------------------------------

Diagram poteka prve veterinarske pomoči



8.2.5 Reševanje iz ruševin

Reševanje iz ruševin mora potekati neprekinjeno, podnevi in ponoči, dokler niso rešeni vsi zasuti. Zato mora OŠCZ občine Medvode, ki vodi reševalna dela, primerno organizirati delo reševalnih ekip.

Tehnično reševanje obsega:

- iskanje zasutih ljudi v ruševinah z geofoni in drugimi tehničnimi sredstvi oziroma s psi za iskanje v ruševinah,
- reševanje ljudi in premoženja iz ogroženih in poškodovanih objektov, ruševin ter izpod zemeljskih plazov,
- odstranjevanje ovir na cestah, urejanje zasilnih poti in prehodov ter pomoč pri popravilu komunalne infrastrukture,
- premoščanje vodnih in drugih ovir,
- rušenje in odstranjevanje objektov, ki jim grozi, da se porušijo,
- utrjevanje (odranje in podpiranje) poškodovanih objektov,
- zavarovanje prehodov in poti ob poškodovanih objektih ter odstranjevanje ruševin,
- sodelovanje pri sanaciji posledic nesreč z nevarnimi snovmi v naravnem okolju,
- sodelovanje pri graditvi sanitarno-higienskih objektov,
- urejanje lokacij za začasno nastanitev ogroženih prebivalcev,
- reševanje na vodi in iz vode.

Naloge tehnično – reševalnih enot za iskanje zasutih v ruševinah in tehnično reševanje, reševanje ob poplavah in drugih vremenskih ujmah v občini Medvode izvajajo izvajalci JGS občine Medvode. Vseh 6 gasilskih enot se usposobi ter opremi za izvedbo lažjega reševanja in iskanja v urbanem okolju. Za tehnično in materialno podporo pri iskanju zasutih in tehničnem reševanju enotam JGS, Občina Medvode zagotovi dogovore ter pogodbe s podjetji za izvajanje nalog zaščite, reševanja in pomoči.

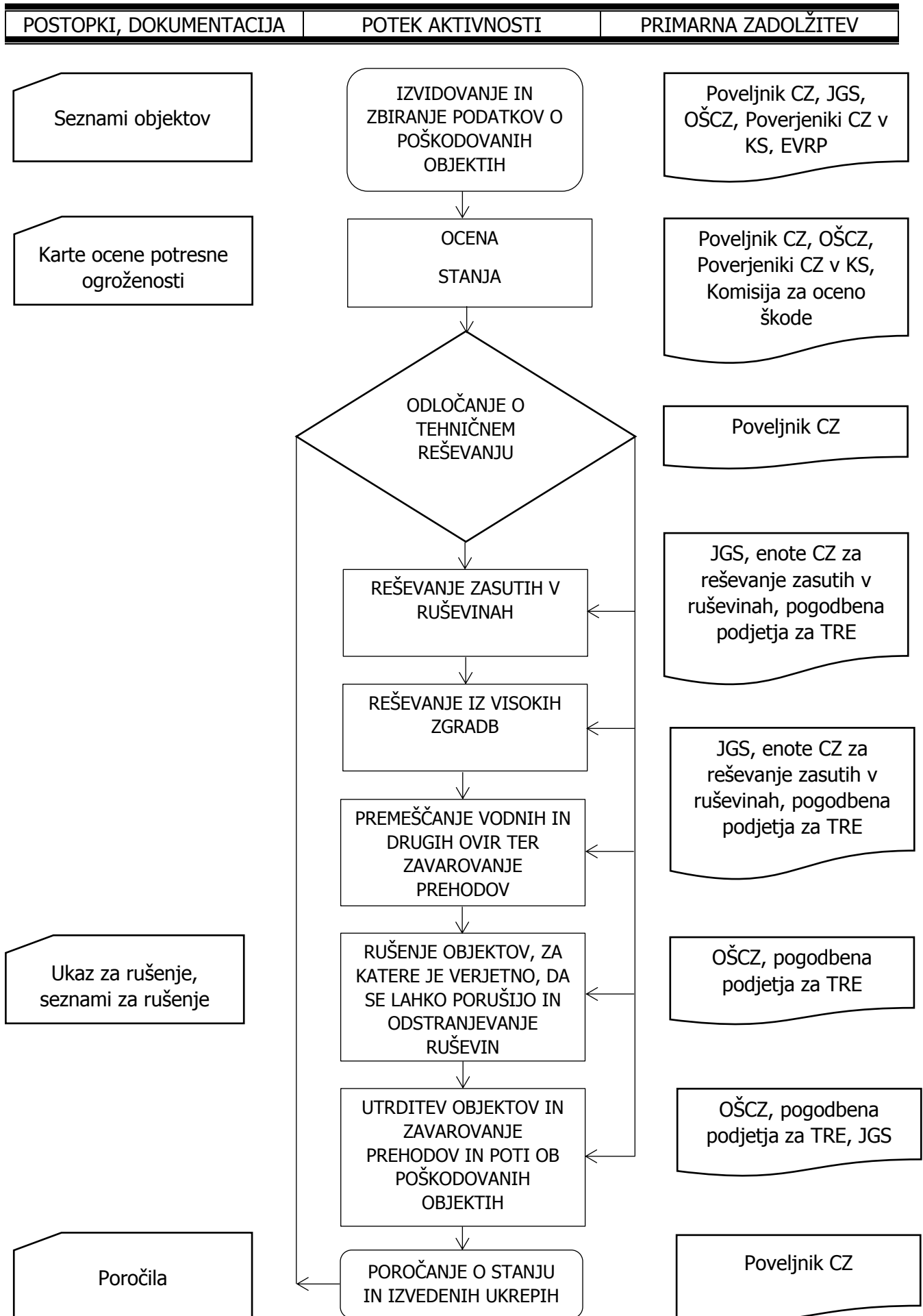
Delo in sodelovanje med enotami javne gasilske službe in pogodbenimi podjetji vodi poveljnik CZ občine, koordinira pa jih Pomočnik poveljnika Civilne zaščite za Tehnično reševanje in prevoznost cest.

Policija izvaja naloge varovanja pomembnih objektov in patroljiranja. Ko nastane potreba po reševalcih s psi in dodatnimi geofonisti za odkrivanje preživelih pod ruševinami, poveljnik CZ občine za pomoč zaprosi poveljnika CZ ljubljanske regije.

Enote JGS in CZ ter OŠCZ morajo kar najhitreje organizirati izvidovanje prizadetega območja. Do ugotovitve, kje so pod ruševinami ljudje, je mogoče priti na več načinov: s poizvedovanjem pri preživelih prebivalcih porušene in sosednjih stavb ali pri sorodnikih zasutih, s klicanjem in prisluškovanjem, s pregledom posameznih ruševin, z uporabo geofonov ali s posebej za to dresiranimi psi. Strokovnjaki gradbene stroke opravijo triažo poškodovanih objektov pred reševanjem zasutih. Za iskanje pogrešanih oseb ob potresu KZ Rdečega križa organizira tudi enotno poizvedovalno službo.

P – 3	Pregled sil za ZRP v občini Medvode
P – 8	Pregled MTS CZ Občine Medvode
P – 10	Pregled gradbenih organizacij v občini Medvode
D - 305	Organizacija dela reševalcev na ruševini
D – 306	INSARAG Guidelines

Diagram poteka tehničnega reševanja iz ruševin



8.2.6 Gašenje in reševanje ob požarih

Gašenje in reševanje ob požarih ter eksplozijah obsega:

- gašenje požarov ter
- reševanje ob požarih in eksplozijah.
- preprečevanje nastanka eksplozij plina in drugih eksplozivnih snovi,
- preprečevanje nastanka požarov,

Naloge izvajajo poklicne, GEŠP in PGE. GE sodelujejo tudi pri drugih nalogah ZRP, posebno pri tehničnem reševanju, RKB zaščiti, reševanju na vodi, oskrbi s pitno in sanitarno vodo ter PP.

Lokalno javno gasilsko službo na območju občine Medvode opravljajo:

1. Operativna gasilska enota PGD Preska-Medvode na območju občine Medvode, kot osrednja gasilska enota III. kategorije;
2. Operativna gasilska enota PGD Smlednik, kot enota II. kategorije, na območju naselij: Brezovec (Smlednik), Dragočajna, Hraše, Moše, Smlednik,Valburga;
3. Operativna gasilska enota PGD Sora, kot enota II. kategorije, na območju naselij: Belo, Brezovica, Dol, Ladja, Osolnik, Rakovnik, Setnica (del), Sora, Spodnja Senica, Topol, Tehovec, Trnovec, Zgodnja Senica,
4. Operativna gasilska enota PGD Spodnje Pirniče-Viiče-Zavrh, kot enota I. kategorije na območju naselij: Spodnje Pirniče, Vikrče, Zavrh pod Šmarno goro,
5. Operativna gasilska enota PGD Zbilje, kot enota I. kategorije na območju naselja: Zbilje,
6. Operativna gasilska enota PGD Zgornje Pirniče, kot enota II. kategorije, na območju naselij: Verje, Zgornje Pirniče,

Vse gasilske enote v Občini Medvode opravljajo, v skladu z veljavnim Operativnim gasilskim načrtom, javno gasilsko službo na področju Občine Medvode tudi izven svojih primarno določenih območij.

P – 11	Seznam operativnih gasilskih enot GZ Medvode s podatki o poveljnikih in namestnikih
--------	---

Alarmiranje

Alarmiranje gasilskih enot poteka v skladu z veljavnim Načrtom alarmiranja operativnih gasilskih enot občine Medvode. Načrt alarmiranja operativnih gasilskih enot občine Medvode (načrt) vsebuje opis za alarmiranje gasilskih operativnih enot v občini Medvode v okviru Gasilske zveze Medvode (GZM) za posamezne vrste intervencije na področju občine Medvode.

Poleg aktiviranja gasilskih operativnih enot je v načrtu tudi navedeno, v katerih primerih se aktivirajo posebne specialne enote in službe iz sistema za zaščito in reševanje (poklicna gasilska brigada, aktiviranje prostovoljnih gasilskih operativnih enot iz sosednjih GZ, reševanje na vodi, ekološke enote, enote CZ ...).

V načrtu je navedenih več stopenj alarmiranja gasilskih operativnih enot, več vrst nesreč ali požarov, kakor tudi seznam krajev in zaselkov v občini Medvode.

V načrtu je tudi določeno, kako se posamezna operativna gasilska enota aktivira glede na opremljenost s sredstvi za alarmiranje: s pozivniki, telefonskimi sredstvi, z javnim alarmiranjem (sirena) ali kombinacija naštetih sredstev.

D - 304	Načrt alarmiranja operativnih gasilskih enot v občini Medvode
---------	---

GEŠP in OGE GZ Medvode

Gasilske enote širšega pomena (GEŠP) opravljajo naloge zaščite in reševanja ob prometnih, industrijskih in drugih nesrečah, pri katerih so prisotne nevarne snovi, nesrečah v daljših avtocestnih in drugih cestnih in železniških predorih, naloge tehničnega reševanja ob nesrečah v prometu ter ob nesrečah na tekočih in stoječih vodah, pa tudi druge naloge zaščite in reševanja širšega pomena. Te naloge GEŠP opravljajo na podlagi sklenjenih pogodb z Upravo Republike Slovenije za zaščito in reševanje na območju, za katerega so ustanovljene, ter na širšem območju, kadar so poklicane na intervencijo, in sicer tako, da je pokrito celotno območje države. Opravljanje nalog širšega pomena sofinancira Uprava Republike Slovenije za zaščito in reševanje po merilih, ki so določena za opravljanje vseh nalog širšega pomena.

Naloge dejavnosti zaščite in reševanja širšega pomena in pooblastila GEŠP:

- tehnično reševanje ob nesrečah v prometu:
- cestnem,
- letalskem,
- železniškem;
- zaščita in reševanje ob nesrečah z nevarnimi snovmi:
- industrijskih,
- prometnih in
- drugih nesrečah;
- reševanje na tekočih in stoječih vodah:
- reševanje na vodi,
- reševanje iz vode;
- druge naloge zaščite in reševanja širšega pomena.

Skladno z nalogami dejavnosti zaščite in reševanja širšega pomena imajo GEŠP različna pooblastila za opravljanje nalog, odvisno od značilnosti operativnega območja enote ter operativne sposobnosti enote.

Naloge GEŠP na področju občine Medvode, opravlja Gasilska brigada Ljubljana in Gasilsko – reševalna služba Kranj. OGE GZ Medvode lahko, na podlagi poziva vodje intervencije, ki je ob posredovanju GEŠP vedno vodja GEŠP enote, v skladu s svojo opremljenostjo nudijo pomoč GEŠP pri izvajanju njihovih nalog.

Reševanje iz višin in globin v urbanem okolju

Naloge reševanja iz višin in globin v urbanem okolju izvajajo operativni gasilci GZ Medvode z opravljenim usposabljanjem za tovrstno delo. Pri reševanju iz višin in globin v urbanem okolju, ima vodja intervencije, na podlagi ocene stanja, možnost preko ReCO Ljubljana zaprositi za pomoč GB Ljubljana ali GRS Kranj za aktivacijo gasilske zgibne ploščadi ali gasilske avtolestve. O aktivaciji je vodja intervencije dolžan nemudoma obvestiti poveljnika CZ oz. župana občine Medvode.

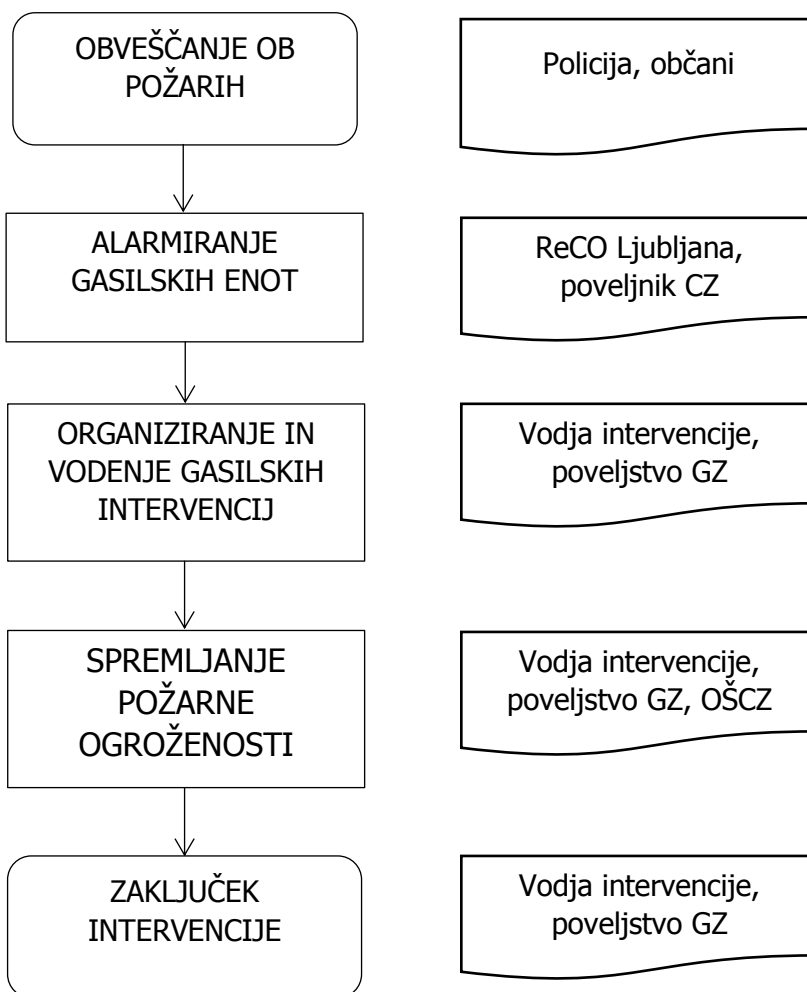
Oskrba s pitno in sanitarno vodo

Na podlagi pogodbe o izvajanju JGS v občini Medvode in sklepa župana Občine Medvode, so PGD Preska – Medvode, PGD Sora, PGD Smlednik ter PGD Spodnje Pirniče – Vikrče – Zavrh s svojimi gasilskimi vozili zadolženi za prevoz pitne vode občanom Občine Medvode v primeru izrednih razmer.

P – 14	Seznam GVC in AC PGD-jev za prevoz pitne in sanitarne vode v občini Medvode
P – 112	Seznam občin, ki imajo z Občino Medvode sklenjen sporazum o sodelovanju OGE

Diagram poteka gašenja in reševanja ob požarih

POSTOPKI, DOKUMENTACIJA	POTEK AKTIVNOSTI	PRIMARNA ZADOLŽITEV
-------------------------	------------------	---------------------



8.2.7 Zagotavljanje osnovnih pogojev za življenje

Zagotavljanje osnovnih pogojev za življenje ob potresu obsega:

- nujno zdravstveno oskrbo ljudi in živali,
- nastanitev in oskrbo s pitno vodo, hrano, zdravili in drugimi osnovnimi življenjskimi potrebščinami,
- zagotavljanje razmer za osebno higieno,
- zagotavljanje delovanja nujne infrastrukture,
- oskrbo z električno energijo,
- zagotavljanje nujnih prometnih povezav,
- zagotavljanje nujnih telekomunikacijskih povezav,
- zagotavljanje nujne živinske krme.

Za izvajanje nalog na področju zagotavljanja osnovnih pogojev za življenje so zadolžene javne službe in druge organizacije s področja infrastrukture, naloge pa usmerja župan občine v sodelovanju s poveljnikom CZ. Osnovni pogoji za življenje bodo vzpostavljeni takrat, ko bodo izpolnjeni pogoji za preklic odrejenih zaščitnih ukrepov in nalog ZRP.

Javne službe na območju občine Medvode:

- Režijski obrat Občine Medvode,
- Zdravstveni dom Medvode,
- JP Ljubljanski potniški promet d.o.o.,
- JP Vodovod – Kanalizacija d.o.o.,
- JP Energetika Ljubljana d.o.o.,
- JP Snaga d.o.o.,
- Javna razsvetljava d.o.o.,
- Elektro Gorenjska d.d.,
- Elektro Ljubljana d.d.,
- Komunala Kranj d.o.o.,
- Gorenjska gradbena družba d.d.,
- Javni zavod Sotočje Medvode,
- OŠ Medvode, Preska, Simona Jenka Smlednik, Pirniče,
- Podružnična OŠ Sora in Topol,
- Vrtec Medvode,
- Center za socialno delo, Enota Medvode.

P – 7	Gospodarske družbe, zavodi in druge organizacije v sistemu ZRP občine Medvode
-------	---

9 OSEBNA IN VZAJEMNA ZAŠČITA

9.1 Osebna in vzajemna zaščita – preventiva

Občina Medvode vsako leto zaprosi za primerno število tiskanega gradiva pristojno Izpostavo URSZR, ki ga v mesecu požarne varnosti razdeli GZ, javnim zavodom, službam, šolam in vrtcem ter občinski upravi in preko teh organizacij do občanov. Prav tako se na spletni strani Občine Medvode <http://www.medvode.si> objavijo povezave do preventivnih ukrepov, ki jih občani lahko izvedejo sami.

Za primer, da bi se bilo treba med potresom iz prizadetega objekta umakniti, vnaprej načrtujte, kam se boste lahko zatekli za čas, ko boste objekt ponovno usposobili za bivanje. Vnaprej se o tem dogovorite s sorodniki in prijatelji, ali si pridobite informacije o turističnih in drugih prenočitvenih zmožljivostih.

Za preprečevanje in blažitev posledic ter za osebno in vzajemno zaščito doma, v podjetju, ali drugi organizaciji so pristojni lastnik, upravljavec in uporabnik.

Ukrepi za preprečevanje in blažitev posledic so lahko:

- pregled ukrepov in napotkov za pripravljenost pred različnimi nesrečami na spletni strani URSZR, »Napotki prebivalcem ob nesrečah«, <http://www.sos112.si/slo/page.php?src=pp1.htm>,
- seznanitev z morebitnimi posledicami potresa na stavbo prek aplikacije Samoocenjevanje pričakovane poškodovanosti stavb ob potresu na naslovu <http://potres-vprasanik.sos112.si/>,
- zavarovanje proti potresni škodi,
- protipotresna okrepitev objekta,
- pritrditev visokih in težkih predmetov (omare, stoječe toplotne črpalke s hranilniki toplote itn.),
- zavarovanje pred padcem,
- določitev varnih mest v vsakem prostoru,
- priprava potrebščin za življenje po potresu za najmanj 48 ur.

9.2 Osebna in vzajemna zaščita – med potresom

- Ostanite mirni!
- Oddaljite se od oken in drugih steklenih površin, poiščite zaklon na varnem mestu in si zaščitite glavo.
- Pojdite na prej določeno varno mesto v prostoru.
- Ne uporabljajte dvigala ali stopnic in ne skačite skozi okna, ne tecite iz stavbe!
- Počakajte, da potresni sunek mine.
- Vzemite osnovne potrebščine in zapustite objekt. Pri zapuščanju objekta bodite pri izhodu previdni zaradi morebitnega padanja strešnikov, fasadnih oblog, delov dimnikov in se odmaknite na varno razdaljo (vsaj 1/3 višine objekta).
- Izključite dovod plina v plinski omarici, po možnosti tudi vodo in elektriko.
- Zaščito pred vremenom poiščite v svojem avtomobilu, ki ga odmaknete od poškodovanih objektov. Po potrebi uporabite komplet prve pomoči iz avtomobila.
- Prižgite avtoradio in spremljajte obvestila. Svojim bližnjim pošljite SMS s kratko informacijo o svojem stanju.
- Ne obremenjujte telefonskega omrežja s pogovori.

Če ostanete ujeti v ruševinah, ostanite mirni. Usta in nos prekrijte s priročnim zaščitnim sredstvom (robec, krpa, del oblačila). V enakomernih presledkih udarjajte s predmetom po kovinski napeljavi ali zidu.

9.3 Osebna in vzajemna zaščita – po potresu

Ko ob naravni ali drugi nesreči nastopijo posledice, bodisi, da gre za poškodovane ljudi v ruševinah potresa, za začetni požar, so se dolžni ljudje, ki so ostali nepoškodovani, v okviru svojih znanj in sposobnosti, takoj lotiti reševanja. Ob ugotovitvi, da sami naloge ne zmorejo, morajo v svoji okolici kar najhitreje poiskati ljudi za pomoč pri reševanju.

Prebivalci za izvajanje osebne in vzajemne pomoči uporabijo lastna namenska in priročna sredstva: zaščitne rokavice in obutev, orodje, komplet prve pomoči iz osebnega avtomobila, gasilni aparat iz stanovanja, skupno orodje iz večstanovanjskega objekta itn. Vodje reševalnih ekip v delo ekip vključujejo na mestu nesreče tudi prisotne ljudi. Prebivalci se morajo ravnati po navodilih osebja, ki vodi reševalno zaščitne akcije.

- Potresu lahko sledijo tudi močnejši popotresni sunki, med njimi ravnajte enako kot ob potresu.
- Preglejte stanje svoje stavbe in poškodbe na njej. Če je konstrukcija poškodovana, ne vstopajte v stavbo. Počakajte na oceno strokovnih ekip.
- Če poškodbe od zunaj niso opazne, v stavbo vstopite previdno. Zaradi črepinj, razbitin in drugega porušenega materiala ter nevarnih predmetov se primerno oblecite in obujte.
- Za razsvetljavo uporabite baterijske svetilke ali svetilne palice. Ne prižigajte vžigalic ali sveč in ne uporabljajte odprtega ognja ter ne kadite.
- Pred ponovno uporabo poskrbite za strokovni pregled kurilnih in dimovodnih naprav, vodovodne, kanalizacijske, plinske in električne napeljave.

9.4 Obveščanje Občine Medvode prebivalcev o posledicah in razmerah na prizadetem območju

Občina Medvode obveščanje prebivalcev o možnostih in ukrepih pred, med in po potresu objavlja na spletni strani in v sklopu preventivnih letnih akcij, ki jih bodo organizirale organizacije GZ Medvode in vzgajno-izobraževalne ustanove.

Informacije o razmerah na prizadetem območju Občina posreduje prek javnih občil. Za dodatne informacije lahko Občina objavi posebno telefonsko številko oziroma po potrebi organizira informativni center, v katerem se angažirajo socialna služba, RK, Karitas in druge službe. Prek informacijskih centrov prebivalci dobijo naslednje informacije:

O posledicah in razmerah na prizadetem območju bodo objavljene naslednje informacije:

- posledicah potresa (poškodovanih, pogrešanih, evakuiranih, mrtvih, materialni škodi, porušeni/delno porušeni objektih),
- vplivu potresa na prebivalce in okolje,
- pomoči, ki jo lahko pričakujejo,
- ukrepov za omilitev posledic potresa,
- izvajanju osebne in vzajemne zaščite,
- sodelovanju pri izvajanju zaščitnih ukrepov,
- oceni poškodovanosti objektov in primernosti za bivanje,

Za obveščanje prebivalcev na prizadetem območju skrbi Občina Medvode oz. član OŠCZ za administracijo in finance, v dogovoru z županom in poveljnikom CZ.

Občina Medvode bo izvedla naslednje obveščanje:

- objava navodil, ukrepov, seznamov pogošenih, pokojnih na oglasnih mestih in spletni strani Občine ter v lokalnih medijih,
- objava telefonske številke in lokacije za delo svetovalne službe na oglasnih mestih, spletni strani in lokalnih medijih,
- prek OŠCZ spremljala socialne in higienske razmere na prizadetem območju, izdajala navodila preko spletne strani, oglasnih mest in lokalnih medijev o ukrepih za zagotavljanje varne hrane ter pitne vode,
- preko lokalnih medijev, oglasnih desk, spletne strani in drugih medijev objavljala lokacije začasnih zbirališč in namestitvenih kapacitet za morebitne evakuirance.

P – 181	Telefonska številka za informacije
P – 182	Pregled oglasnih mest v občini Medvode
D - 181	Adrema e-poštних naslovov TIC Medvode
D – 301	Priporočila za ravnanje pri oskrbi s pitno vodo s cisternami
D – 302	Varnost živil v izrednih razmerah
D – 303	Navodila o prekuhavanju vode

10 OCENJEVANJE ŠKODE

Ocenjevanje škode ob potresu zajema ocenjevanje poškodovanosti objektov in ocenjevanje škode, ki se praviloma izvajata skupaj. Ker je ugotavljanje poškodovanosti in z njo povezane uporabnosti gradbenih objektov podlaga za večino dejavnosti za vzpostavitev normalnega življenja na prizadetem območju, mora biti opravljena v **najkrajšem možnem času**.

Ocena potresne ogroženosti predvideva, da bi bilo na področju občine Medvode ob rušilnem potresu ocene poškodovanosti potrebnih 707 objektov, pri čemer je treba upoštevati še 611 objektov, ki jih ocena ni zaobjela, saj ni bilo mogoče pridobiti dovolj kvalitetnih podatkov

Pri ocenjevanju škode bo v takem primeru treba zaprositi za pomoč iz regije. Organizacijo ocenjevanja v sodelovanju s prizadeto občino prevzame Izpostava URSZR Ljubljana, ki zagotovi delo komisije v svojih prostorih.

Poškodovane komunalne in druge objekte je treba čim prej evidentirati, oceniti njihovo uporabnost in škodo. Za evidentiranje poškodovanih objektov je zadolžena občinska komisija, ki sprejema vloge o poškodovanih objektih ter evidentira nastalo škodo. Podatke ji sporočajo lastniki in uporabniki objektov na naslov elektronske pošte Civilne zaščite občine Medvode (cz@medvode.si) ali preko klasične pošte na naslov: Občina Medvode, Komisija za ocenjevanje škode na stvareh in infrastrukturi, Cesta komandanta Staneta 12, 1215 Medvode.

Strokovna služba Občine Medvode sestavi poročilo o poškodovanih objektih in drugi škodi ter poroča županu in odgovorni osebi na Izpostavi URSZR Ljubljana. Ocenitev uporabnosti objektov za varno bivanje ter komunalnih objektov (mostovi, viadukti ...) za varno uporabo opravi regijska komisija. Pri tem delu ji pomagajo tudi strokovnjaki gradbene stroke iz občine.

Občinska komisija za oceno škode ob naravnih in drugih nesrečah na stvareh in infrastrukturi sama ne zmore opraviti ocenitve škode na objektih in komunalni infrastrukturi, zato bo potrebna pomoč državnih komisij. Pregled objektov glede njihove varne uporabnosti in območje nastale škode se operativno evidentira na ustrezni karti občine.

Komisije za ocenjevanje škode najprej pripravijo grobo oceno škode, ki je podlaga za odločanje o pomoči občini pri zagotavljanju osnovnih pogojev za delo ter pripravo sanacijskih programov.

Komisije za oceno škode nato popišejo oziroma ocenijo škodo zaradi potresa na podlagi predpisane metodologije za ocenjevanje škode ob naravnih in drugih nesrečah. Pri tem delu jim pomagajo pristojni občinski in državni organi.

Za čimprejšnje izplačilo zavarovalnih premij oškodovancem so zavarovalnice po nesreči dolžne čim prej napotiti cenilce na območje, ki ga je prizadel potres in oceniti nastalo škodo na objektih, ki so zavarovani.

Iz pristojne geodetske enote na prizadetem območju je treba takoj pridobiti seznam poslovnih in stanovanjskih objektov in ga razdeliti na manjše zaključene dele. Občina v sodelovanju z Izpostavo URSZR Ljubljana sproti obvešča prebivalce na prizadetem območju o poteku ocenjevanja uporabnosti poškodovanih objektov in škode.

Občina bo skrbela za evidenco objektov, ki jih je treba oceniti, zagotovila spremstvo domačinov, če bo treba, zagotovila strokovno pomoč ocenjevalcem in zbirala dokumentacijo o ocenjevanju in pripravila zbirnik ocenjene škode, ki ga bo z drugo dokumentacijo posredovala Izpostavi URSZR Ljubljana.

P – 32	Seznam članov komisije za ocenjevanje škode na stvareh in infrastrukturi ob naravnih in drugih nesrečah
P – 33	Seznam članov komisije za ocenjevanje škode na kmetijskih pridelkih ob naravnih in drugih nesrečah
D – 29	Postopkovnik za ocenjevanje škode
D - 291	Obrazci in ceniki za ocenjevanje škode
D – 292	Katalog za vrednotenje gradbenih objektov 1. in 2. del

11 RAZLAGA POJMOV IN OKRAJŠAV

11.1 Razlaga pojmov

Nesreča je dogodek ali vrsta dogodkov, povzročenih po nenadzorovanih naravnih in drugih silah, ki prizadenejo oziroma ogrozijo življenje ali zdravje ljudi, živali ter premoženje, povzročijo škodo na kulturni dediščini in okolju v takem obsegu, da je za njihov nadzor in obvladovanje treba uporabiti posebne ukrepe, sile in sredstva.

Naravne nesreče so potres, poplava, zemeljski plaz, snežni plaz, visok sneg, močan veter, toča, žled, pozeba, suša, množični pojav nalezljive človeške, živalske ali rastlinske bolezni in druge nesreče, ki jih povzročijo naravne sile.

Druge nesreče so velike nesreče v cestnem, železniškem in zračnem prometu, požar, rudniška nesreča, porušitev jezu, nesreče, ki jih povzročijo aktivnosti na morju, jedrska nesreča in druge ekološke ter industrijske nesreče, ki jih povzroči človek s svojo dejavnostjo in ravnanjem, pa tudi vojna, izredno stanje in druge oblike množičnega nasilja.

Industrijska nesreča je dogodek, ki je ušel nadzoru pri opravljanju dejavnosti ali upravljanju s sredstvi za delo ter ravnanju z nevarnimi snovmi, nafto in njenimi derivati ter energetskimi plini med proizvodnjo, predelavo, uporabo, skladiščenjem, pretovarjanjem, prevozom ali odstranjevanjem, katerega posledica je ogrožanje življenja ali zdravja ljudi, živali, premoženja, kulturne dediščine ter okolja.

Nevarnost nesreče je verjetnost, da se bo zgodila nesreča in prizadela oziroma ogrozila življenje ali zdravje ljudi in živali ter povzročila uničenje ali škodo na premoženju, kulturni dediščini in okolju.

Ogroženost je resnična ali občutena izpostavljenost ljudi, živali, premoženja, kulturne dediščine in okolja nevarnostim naravnih in drugih nesreč.

Stopnja ogroženosti je pričakovan obseg škode in drugih posledic naravne ali druge nesreče.

Epicenter (nadžarišče potresa) je območje na površju Zemlje, ki leži navpično nad žariščem potresa (hipocentrom) in je zato tudi najbližje žarišču. V epicentru so učinki potresa navadno najmočnejši, z oddaljevanjem od epicentra pa intenziteta potresa slabi.

Intenziteta je subjektivna opisna mera za učinke potresa na ljudi, živali, predmete, zgradbe in naravo, ki fizikalno ni definirana. Odvisna je od magnitude potresa, oddaljenosti od nadžarišča, globine žarišča in lokalnih dejavnikov (geologija in topografija, medsebojno delovanje tal in zgradb, resonanca, usmerjenost prelomnega pretrga ipd.)

Intenzitetna (makroseizmična, potresna) lestvica je celoštevilska, brez dimenzijska, opisna lestvica in deloma količinska mera, ki fizikalno ni definirana. Z intenzitetno lestvico se skuša

ovrednotiti vpliv potresa na objekte visoke in nizke gradnje, predmete, človeka in spremembe v naravi. Trenutno se v svetu uporabljajo naslednje potresne lestvice:

- Mercalli – Cancani – Siebergova lestvica (MCS), ki ima 12 stopenj (npr. v Italiji),
- Modificirana Mercallijeva lestvica (MM), ki ima 12 stopenj (npr. v ZDA)
- Medvedev – Sponheuer – Karnikova potresna lestvica (MSK), ki ima 12 stopenj (npr. v Rusiji, Indiji),
- Evropska potresna lestvica (EMS), ki ima 12 stopenj (v večini evropskih držav),
- Japonska potresna lestvica (JMA), ki ima 9 stopnje (na Japonskem)

Evropska potresna lestvica (EMS), ima 12 stopenj. Med štirimi potresnimi lestvicami (MCS, MM, MSK, EMS) so razlike kar zadeva učinke nasploh neznatne. V Sloveniji se uporablja evropska potresna lestvica EMS-98.

Magnituda (M) je instrumentalno določena brezdimenzijska številska mera velikosti potresa in ocena za sproščeno energijo v njegovem žarišču. Vsak potres ima le eno vrednost magnitude, neodvisno od mesta opazovanja in več vrednosti intenzitete (glede na opazovano naselje). Izračun magnitude temelji večinoma na zapisih različnih vrst potresnega valovanja. Magnituda nima določene zgornje vrednosti, izjemoma preseže vrednost 9.

Potres je tresenje tal in sevanje potresne energije (valovanje), ki nastane ob nenadni sprostitvi nakopičenih tektonskih napetosti v Zemljini skorji ali zgornjem delu zemeljskega plašča. Večino potresov povzroči prelomni pretrg in zdrs tektonskih plošč, pogosto pa tudi ognjeniška in magmatska dejavnost ali druge nenadne spremembe mehanske napetosti v Zemlji.

Potresna ranljivost je občutljivost ogroženega (ljudi, stavbe, materialne dobrine) za potres. Je lastnost stavbe oz. ogroženega (in ne lokacije) ter je obratno sorazmerna potresni odpornosti. Ranljivost lahko opišemo s pričakovano stopnjo izgub ali poškodb objektov, ki bi nastale ob potresu določene stopnje intenzitete ali pospeška tal.

Prelom je razpoka ali sistem razpok, vzdolž katere sta v nasprotnih smereh zdrsnila kamninska bloka.

Škoda obsega ekonomske izgube, ocenjene po nesreči.

11.2 Razlaga okrajšav

ARSO –	Agencija RS za okolje
CORS –	Center za obveščanje Republike Slovenije
CRP –	Centralni register prebivalcev
CSD –	Center za socialno delo
CZ –	Civilna zaščita
ELME –	Ekološki laboratorij z mobilno enoto
EMS –	Evropska potresna lestvica

GBL –	Gasilska brigada Ljubljana
GEŠP –	Gasilska enota širšega pomena
GRS –	Gasilsko reševalna služba
GZ –	Gasilska zveza
HE –	Hidroelektrarna
INSARAG –	Mednarodna svetovalna skupina za iskanje in reševanje (International search and rescue advisory group)
IZV –	Inštitut za vode
JGS –	Javna gasilska služba
JP –	Javno podjetje
KS in VS –	Krajevna skupnost in vaška skupnost
LPP –	Ljubljanski potniški promet
MASPREM –	Sistem zgodnjega opozarjanja za primer nevarnosti proženja zemeljskih plazov
MF -	Medicinska fakulteta
MNZ –	Ministrstvo za notranje zadeve
MTS –	Materialno – tehnična sredstva
NMP –	Nujna medicinska pomoč
NS –	Nevarne snovi
NVO –	Nevladne organizacije
OGE –	Operativna gasilska enota
OKC –	Operativno – komunikacijski center Policije
OŠ –	Osnovna šola
OŠCZ –	Občinski štab Civilne zaščite
PGD –	Prostovoljno gasilsko društvo
POŠ –	Podružnična osnovna šola
POTROG –	Potresna ogroženost v Sloveniji za potrebe Civilne zaščite
PP –	Prva pomoč
PUL –	Policijska uprava Ljubljana
ReCO –	Regijski center za obveščanje
REN –	Register nepremičnin
RKB –	Radiološko-kemično-biološko
RKS – KZ –	Rdeči križ Slovenije – Krajevno združenje

RP –	Reševalna postaja
RS –	Republika Slovenija
RTV –	Radio – televizija
SIST –	Slovenski inštitut za standardizacijo
STA –	Slovenska tiskovna agencija
SURS –	Statistični urad Republike Slovenije
SV –	Slovenska vojska
TD –	Turistično društvo
TIC –	Turistično informacijski center
TRE –	tehnično reševanje
UKC –	Univerzitetni klinični center
URSZR –	Uprava Republike Slovenije za zaščito in reševanje
ZA – RE –	Radijske zveze v sistemu zaščite in reševanja
ZDM –	Zdravstveni dom Medvode
ZiR –	Zaščita in reševanje
ZOC –	Združeni operativni center Slovenske vojske
ZRP –	Zaščita, reševanje in pomoč
ZVKD RS OE –	Zavod za varstvo kulturne dediščine Republike Slovenije – Območna enota Ljubljana
ZVNDN –	Zakon o varstvu pred naravnimi in drugimi nesrečami

12 SEZNAM PRILOG IN DODATKOV

Seznam prilog in dodatkov je v ognjevzdržnih omarah na lokaciji Občine Medvode.

12.1 Seznam prilog

P – 1	Podatki o članih občinskega štaba CZ
P – 2	Podatki o vodilnih osebah Občine Medvode
P – 3	Pregled sil za ZRP v občini Medvode
P – 4	Podatki o organih, službah in enotah CZ v občini Medvode
P – 5	Seznam zbirališč sil za ZRP v občini Medvode
P – 6	Pregled osebne in skupne opreme ter sredstev pripadnikov enot ZRP v občini Medvode
P – 7	Gospodarske družbe, zavodi in druge organizacije v sistemu ZRP občine Medvode
P – 8	Pregled MTS CZ Občine Medvode
P – 10	Pregled gradbenih organizacij
P – 11	Seznam operativnih gasilskih enot GZ Medvode s podatki o poveljnikih in namestnikih
P – 14	Seznam GVC in AC PGD-jev za prevoz pitne in sanitarne vode v občini Medvode
P – 15	Seznam vodilnih oseb v občini Medvode, ki jih ReCO obvešča o izrednih dogodkih
P – 18	Seznam medijev, ki bodo posredovali informacije o nesreči, izvedenem alarmiranju in napotke za izvajanje zaščitnih ukrepov
P – 19	Radijski imenik sistema zvez ZA – RE v CZ Medvode in GZ Medvode
P – 20	Lokacije za postavitve zasilnih prebivališč na območju občine Medvode
P – 21	Pregled objektov v občini Medvode, kjer je možna začasna namestitev ogroženih ali evakuiranih prebivalcev in njihove zmogljivosti
P – 22	Pregled organizacij, ki zagotavljajo prehrano
P – 23	Pregled načrtovanih lokacij, pomembnih za ZRP
P – 24	Pregled enot, služb in drugih operativnih sestavov društev in drugih nevladnih organizacij, ki sodelujejo pri reševanju
P – 25	Pregled človekoljubnih organizacij
P – 26	Pregled centrov za socialno delo
P – 27	Pregled zdravstvenih domov
P – 29	Pregled veterinarskih organizacij
P – 30	Pregled stacionarnih virov tveganja zaradi nevarnih snovi
P – 31	Pregled kulturne dediščine v občini Medvode
P – 32	Seznam članov komisije za ocenjevanje škode na stvareh in infrastrukturi ob naravnih in drugih nesrečah
P – 33	Seznam članov komisije za ocenjevanje škode na kmetijskih pridelkih ob naravnih in drugih nesrečah
P – 39	Evidenčni list o vzdrževanju načrta
P – 41	Pregled policijskih postaj v občini Medvode
P – 81	Seznam vozil Občine Medvode
P - 101	Ocena ogroženosti ob potresu v občini Medvode
P – 110	Seznam občin, s katerimi ima Občina Medvode sklenjen dogovor o medsebojni pomoči
P – 111	Seznam občin iz tujine, s katerimi ima Občina Medvode sklenjen dogovor o medsebojni pomoči
P – 112	Seznam občin, ki imajo z Občino Medvode sklenjen sporazum o sodelovanju OGE
P – 113	Seznam javnih in zasebnih zaklonišč v občini Medvode
P – 151	Seznam pooblaščenih oseb za alarmiranje v občini Medvode

P – 181	Telefonska številka za informacije
P – 182	Pregled oglasnih mest v občini Medvode
P – 191	Omrežne točke s prednostjo v občini Medvode
P – 231	Odlagališča odpadkov v občini Medvode
P – 401	Seznam poverjenikov CZ v krajevnih in vaških skupnostih občine Medvode
P – 402	Seznam in naslovi Krajevnih in vaških skupnosti v občini Medvode
P - 801	Seznam zbirališč MTS v občini Medvode

12.2 Seznam dodatkov

D – 1	Proračun Občine Medvode
D – 7	Navodila za ravnanje prebivalcev ob potresu
D – 29	Postopkovnik za ocenjevanje škode
D – 38	Načrt dejavnosti Reševalne postaje UKC Ljubljana
D – 105	Navodila za izvajanje evakuacije
D – 109	Smernice za delovanje sistema nujne medicinske pomoči ob množičnih nesrečah
D – 181	Adrema e-poštinih naslovov TIC Medvode
D – 208	Usmeritve za začasno nastanitev standard namestitve in oskrbo evakuiranih
D – 214	Načrt sprejema in nastanitve ogroženih oseb iz Posavske regije na območju občine
D – 291	Obrazci in ceniki za ocenjevanje škode
D – 292	Katalog za vrednotenje gradbenih objektov 1. in 2. del
D – 300	Regijski načrt zaščite in reševanja ob potresu na območju ljubljanske regije
D – 301	Priporočila za ravnanje pri oskrbi s pitno vodo s cisternami
D – 302	Varnost živil v izrednih razmerah
D – 303	Navodila o prekuhavanju vode
D – 304	Načrt alarmiranja OGE v občini Medvode
D – 305	Organizacija dela reševalcev na ruševini
D – 306	INSARAG Guidelines
D – 307	Statut Zdravstvenega doma Medvode
D – 308	Register SEVESO zavezancev
D – 400	Sklep o organiziranju sil za zaščito, reševanje in pomoč v občini Medvode